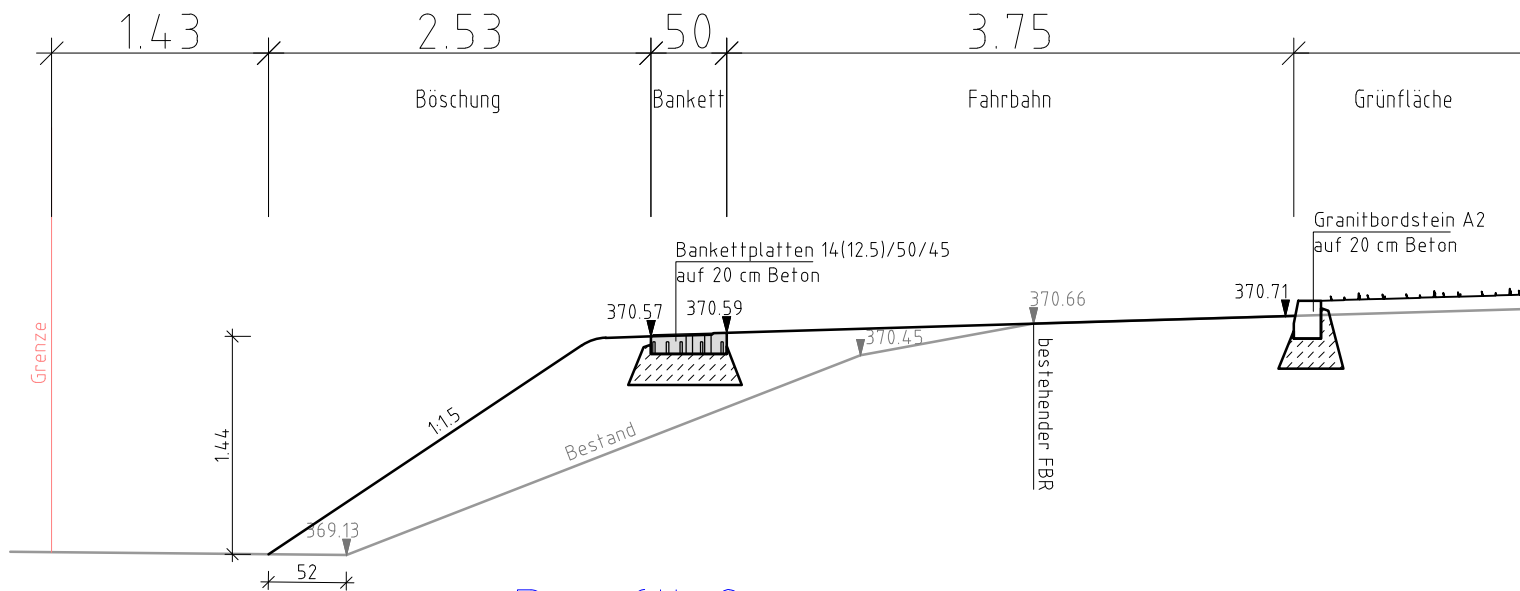
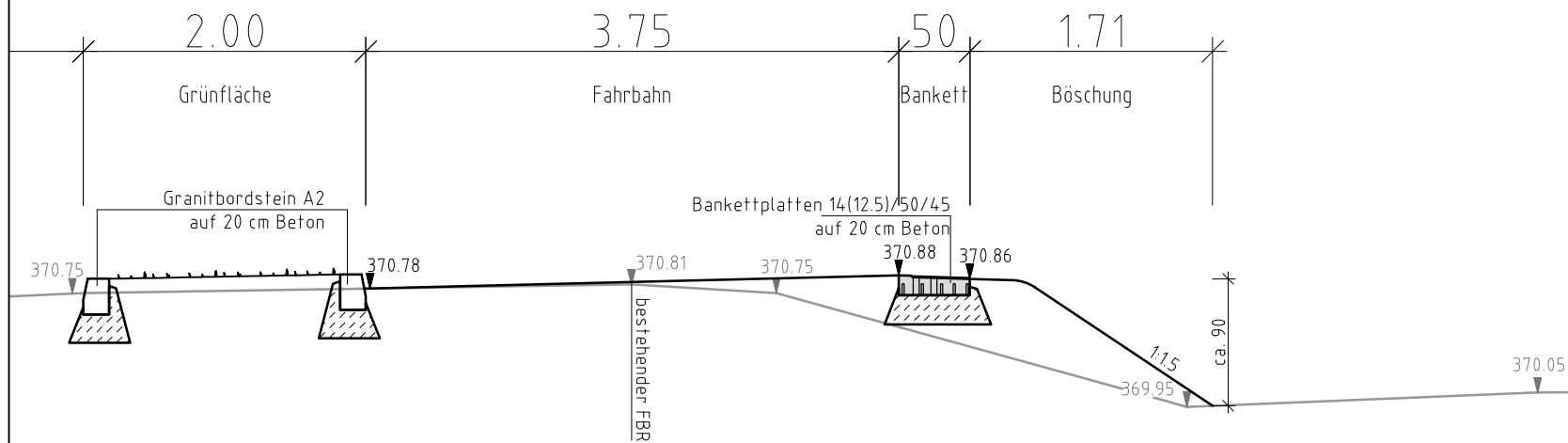


Profil 1










Profil 2




Übersichtskarte



-  Fahrbahn (Asphaltbau)
-  Fahrbahn (Vollausbau)
-  Grünfläche
-  Schotterbankett
-  Böschung
-  Hochbord 10 cm
-  Bankettplatten

Variante 2

 Stadt Ingolstadt Tiefbauamt	Anmerkungen: Lagesystem: ETRS89/UTM 32N Höhensystem: DHHN2016_NH Alle Maße und Sparten sind verantwortlich auf der Baustelle zu prüfen!	Entwurf Weicheringer Straße Geschwindigkeitsreduzierung am Ortsende Zuchering Richtung Hagau
	Maßstab: 1:500 ; 1:50 Datum: 21.12.2021	