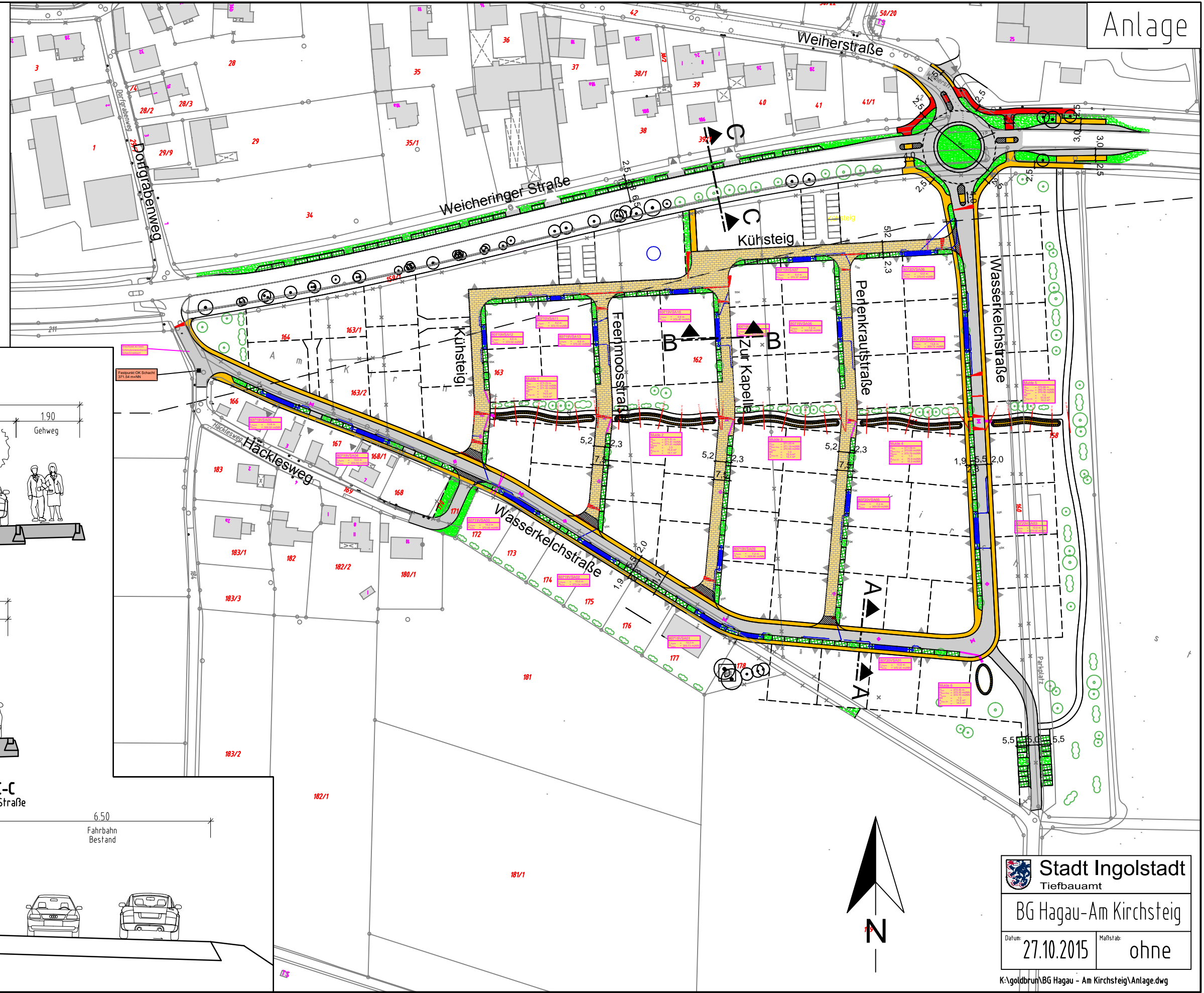
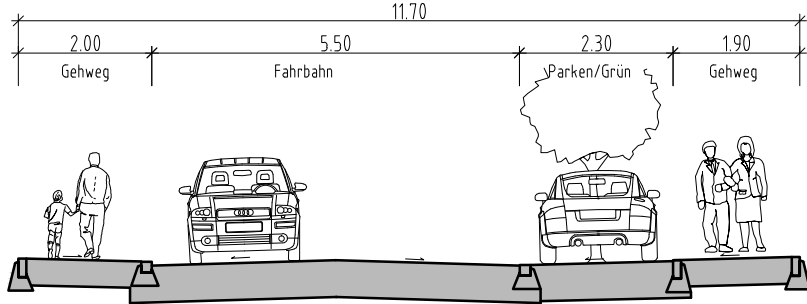


Legende

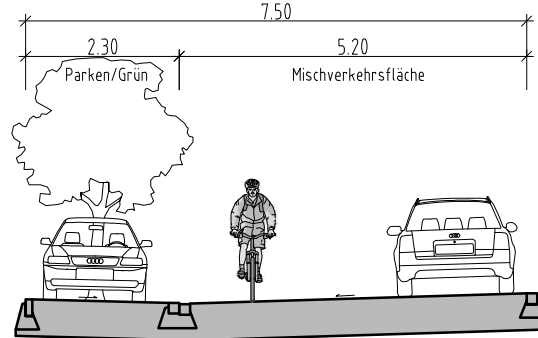
-  Straßenfläche (Asphalt)
-  Mischverkehrsfläche (Betonpflaster)
-  Parkfläche (Rasenpflaster)
-  Kleinsteinpflaster
-  Grünfläche
-  Rad-, Gehweg
-  Gehweg
-  Rigole



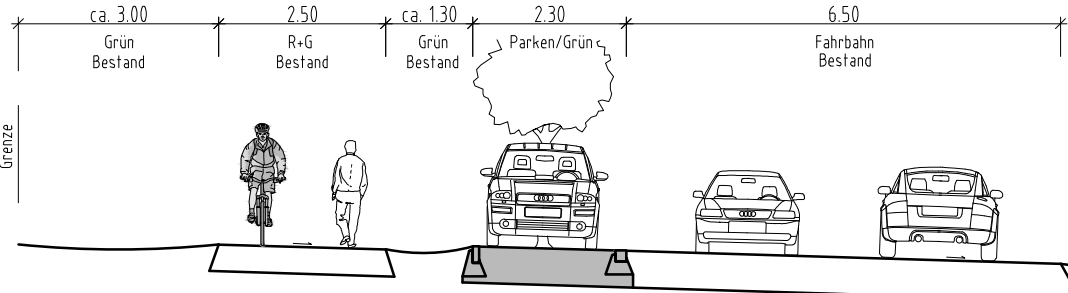
Schnitt A-A
Wasserkehlstraße



Schnitt B-B
Verkehrsberuhigte Bereiche



Schnitt C-C
Weicheringer Straße



Stadt Ingolstadt
Tiefbauamt

BG Hagau - Am Kirchsteig

Datum: 27.10.2015 Maßstab: ohne

K:\goldbrun\BG Hagau - Am Kirchsteig\Anlage.dwg