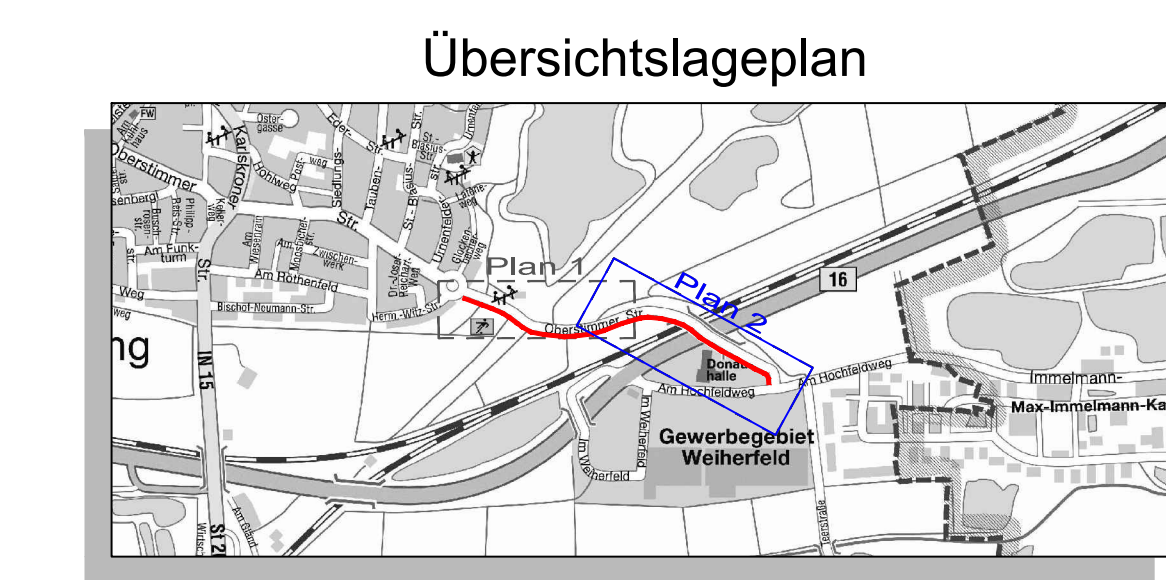


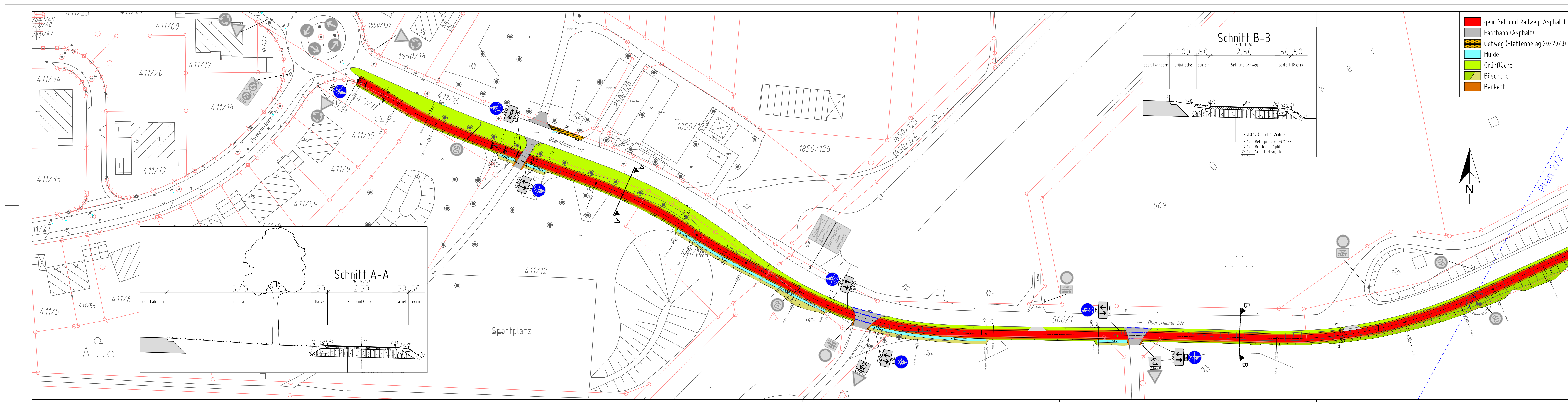
- gem. Geh und Radweg (Asphalt)
- Fahrbahn (Asphalt)
- Gehweg (Plattenbelag 20/20/8)
- Mulde
- Grünfläche
- Böschung
- Bankett



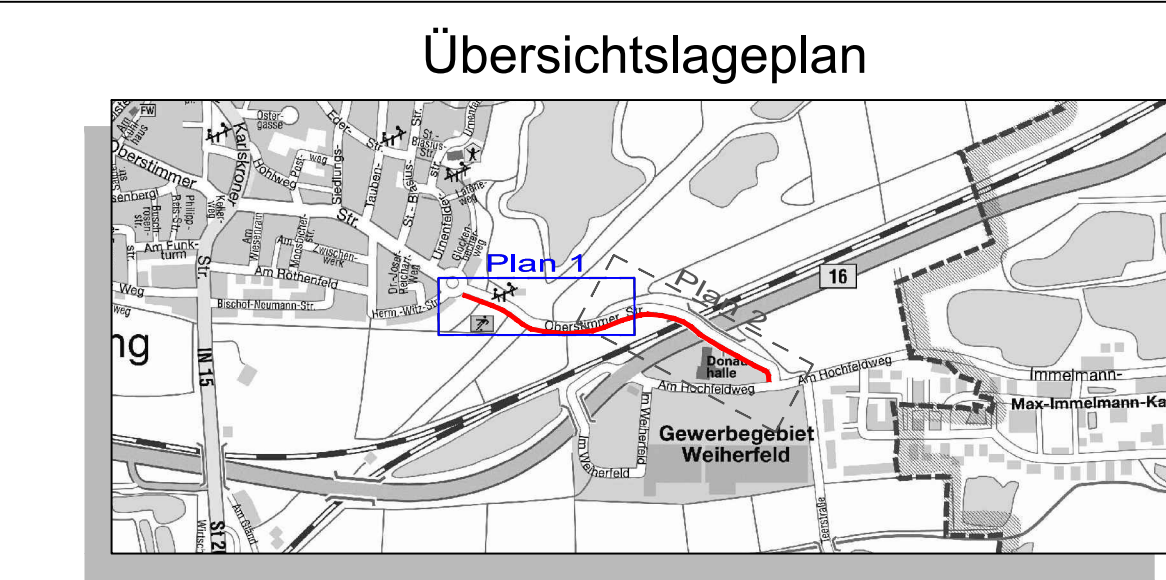
Nr.	Art der Änderung	Datum	Name
1			
2			
3			
4			

<b>Stadt Ingolstadt</b> Entwurf		Anlage Blatt Nr. 2 von 2	
		Grundplan bearbeitet 13.02.2015 gezeichnet 13.02.2015	Datum 13.02.2015
<b>Rad- und Gehweg Oberstimmer Str.</b> von Ortse Zuchering bis Am Hochfeldweg (Plan 2 von 2)		<b>SG VI/66-1</b> geprüft:	
Ingolstadt, den Tiefbauamt		<b>Lageplan Querschnitt (1:50)</b> <b>M = 1:500</b>	
Amtsleiter Ges. Referat VI		Reg.Nr.:	

K:\leckerl\Radweg\_Zuchering-Weherfeld III\Oberstimmer\_Straße\_G+R\_1.dwg



- gem. Geh und Radweg (Asphalt)
- Fahrbahn (Asphalt)
- Gehweg (Plattenbelag 20/20/8)
- Mulde
- Grünfläche
- Böschung
- Bankett



Nr.	Art der Änderung	Datum	Name
1			
2			
3			
4			

<b>Stadt Ingolstadt</b> Entwurf		Anlage Blatt Nr. 1 von 2	
		Grundplan bearbeitet 13.02.2015 gezeichnet 13.02.2015	Datum 13.02.2015
<b>Rad- und Gehweg Oberstimmer Str.</b> von Zuchering bis Am Hochfeldweg (Plan 1 von 2)		<b>SG VI/66-1</b> geprüft:	
Ingolstadt, den Tiefbauamt		<b>Lageplan Querschnitt (1:50)</b> <b>M = 1:500</b>	
Amtsleiter Ges. Referat VI		Reg.Nr.:	

K:\leckerl\Radweg\_Zuchering-Weherfeld III\Oberstimmer\_Straße\_G+R\_1.dwg