



WA	
GRZ 0,4	GFZ abhängig von Grundstücksgröße
max. WH 6,50 m max. FH 9,50 m	ED o

WA	
GRZ 0,4	GFZ abhängig von Grundstücksgröße
max. WH 6,50 m max. FH 9,50 m	ED o



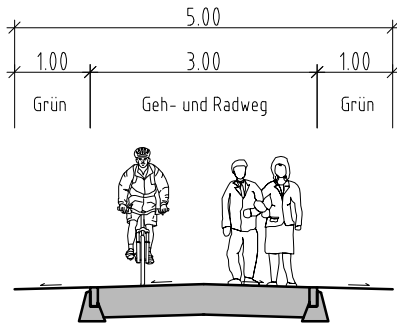
Stadt Ingolstadt
Stadtplanungsamt

Projekt:
Bebauungs- und Grünordnungsplan Nr. 306
"Pettenhofen - Ost"

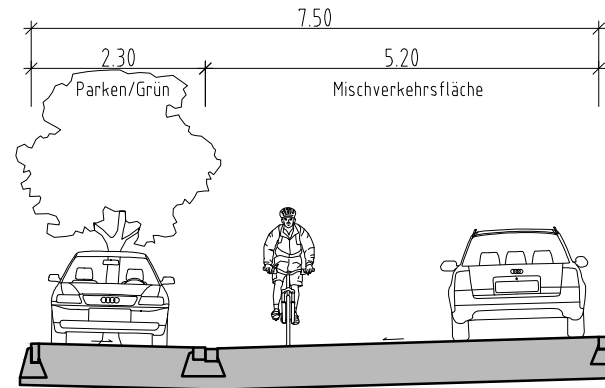
Planinhalt:
Vorentwurf Entwurfsgenehmigung
plangrafischer Teil

GEZEICHNET	BEARBEITET	SACHGEBIET	DATUM	MASSSTAB	FORMAT
LA	Wa	61/2 Lie	31.07.2014	1 : 1000	A3

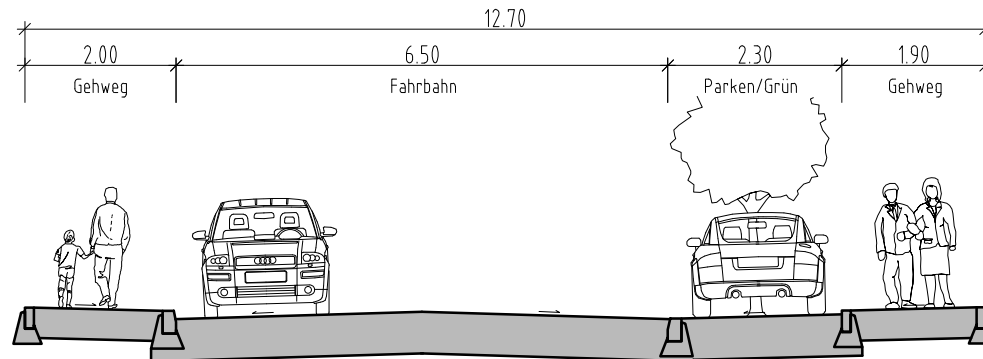
Schnitt A-A



Schnitt B-B



Schnitt C-C



 **Stadt Ingolstadt**
Tiefbauamt

Regelquerschnitt

Baugebiet
Pettenhofen - Ost
V0240/14

Datum: 14.10.2014 Maßstab: 1 : 100