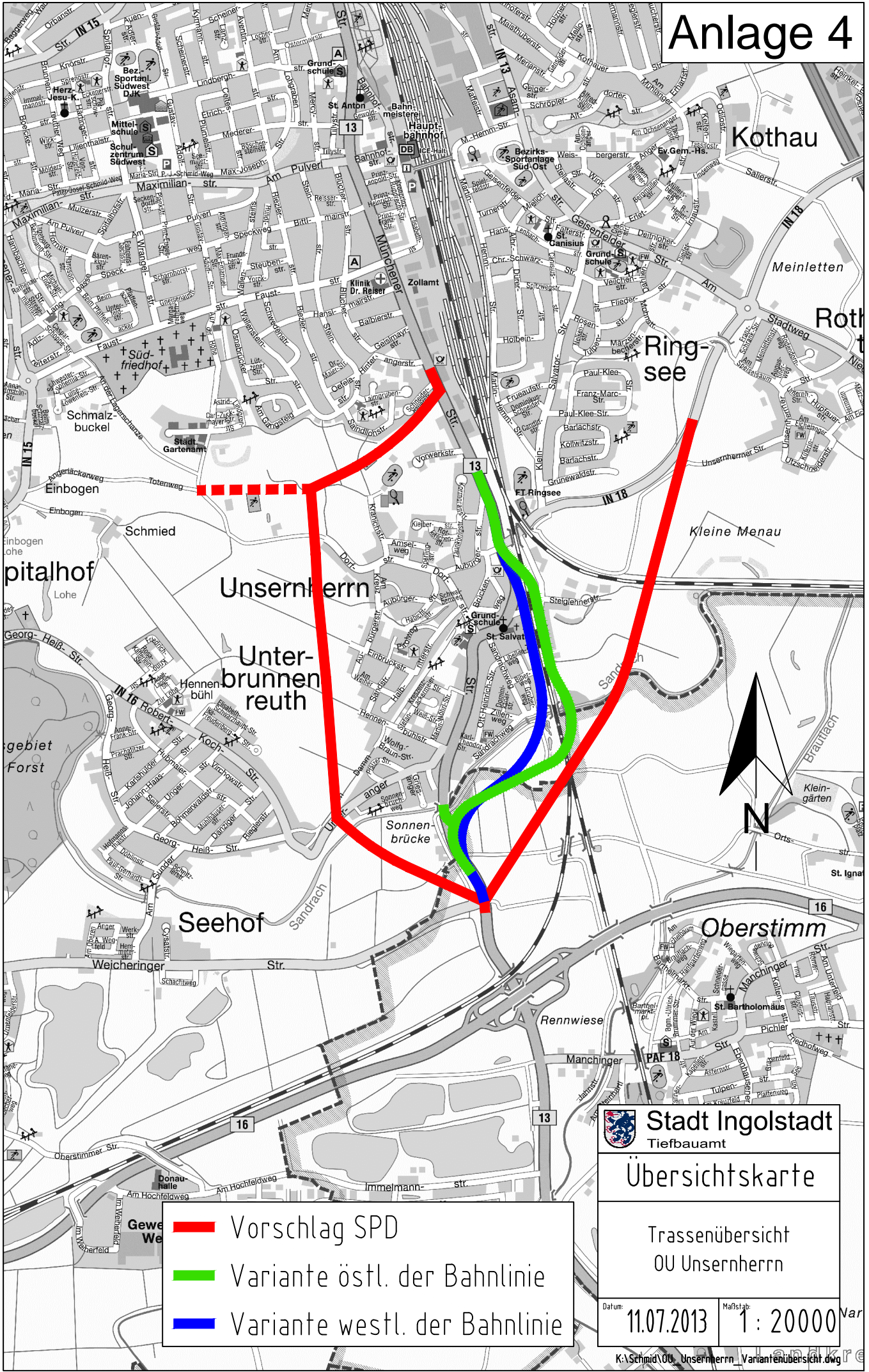





Anlage 4



-  Vorschlag SPD
-  Variante östl. der Bahnlinie
-  Variante westl. der Bahnlinie

 **Stadt Ingolstadt**
Tiefbauamt

Übersichtskarte

Trassenübersicht
OU Unsernherrn

Datum: 11.07.2013 Maßstab: 1 : 20000