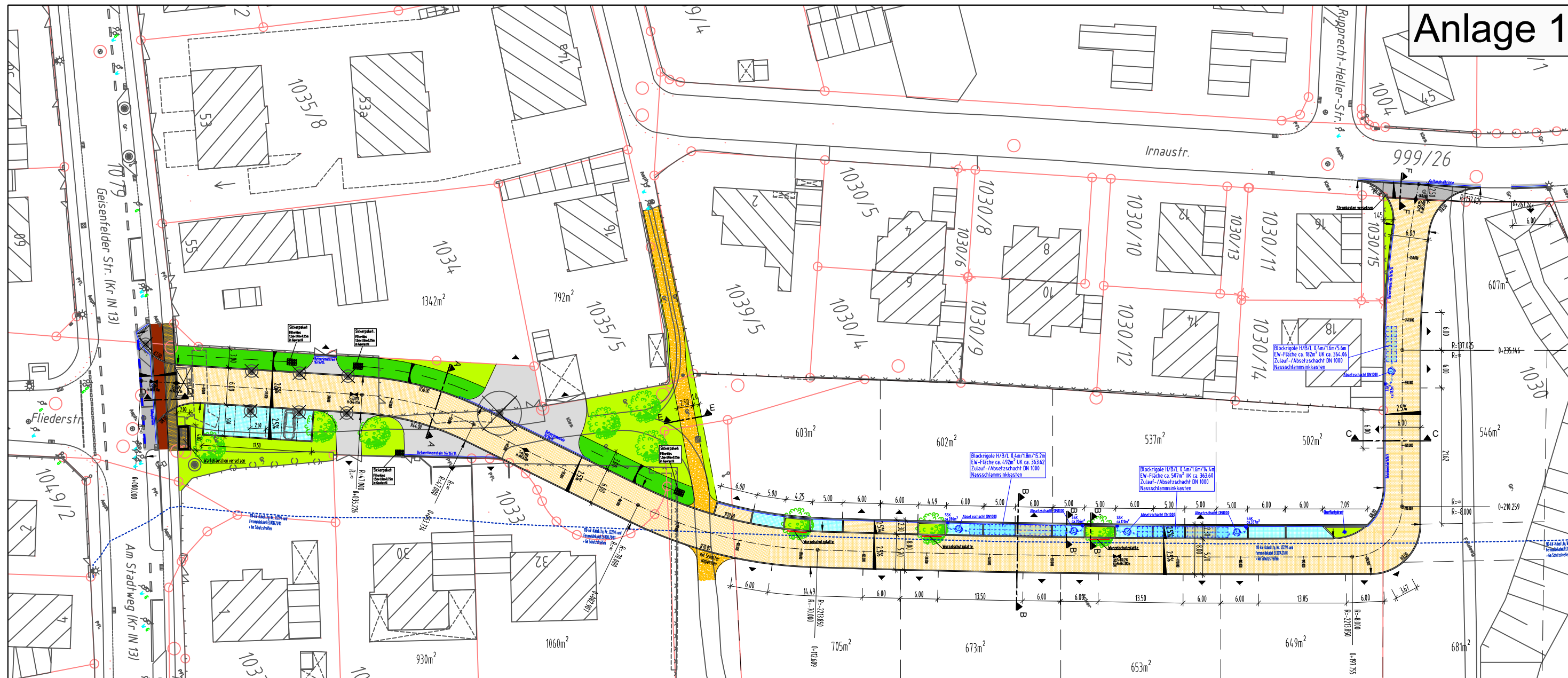


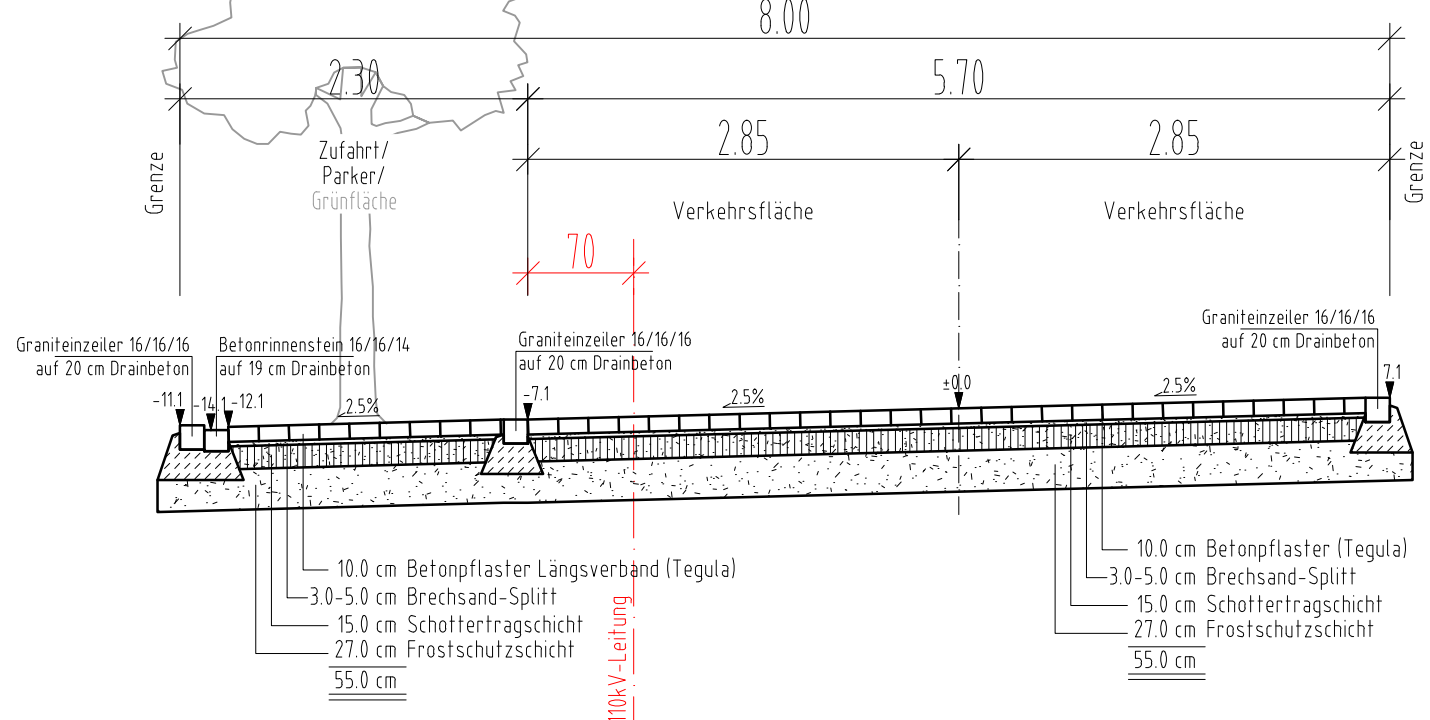
# Anlage 1



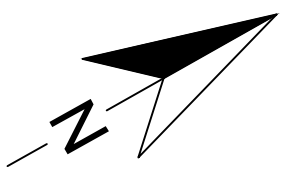
## Regelquerschnitt

Maßstab 1:50

8.00



- Legende:
- Fahrbahn (Tegula)
  - Fahrbahn (Asphalt)
  - Zufahrt (Tegula/Asphalt)
  - Gehweg (Plattenbelag 20/20/8)
  - Gehweg (wassergebunden)
  - Radweg (Asphalt)
  - Parkfläche (Rasenpflaster 20/20/10)
  - Grünfläche
  - Sickerfläche



**Stadt Ingolstadt**  
Tiefbauamt

Entwurf

Baugebiet  
Kothau - Östlich der Irnastraße  
Fliederstraße

Datum: **18.03.2013**    Maßstab: **unmaßstäblich**