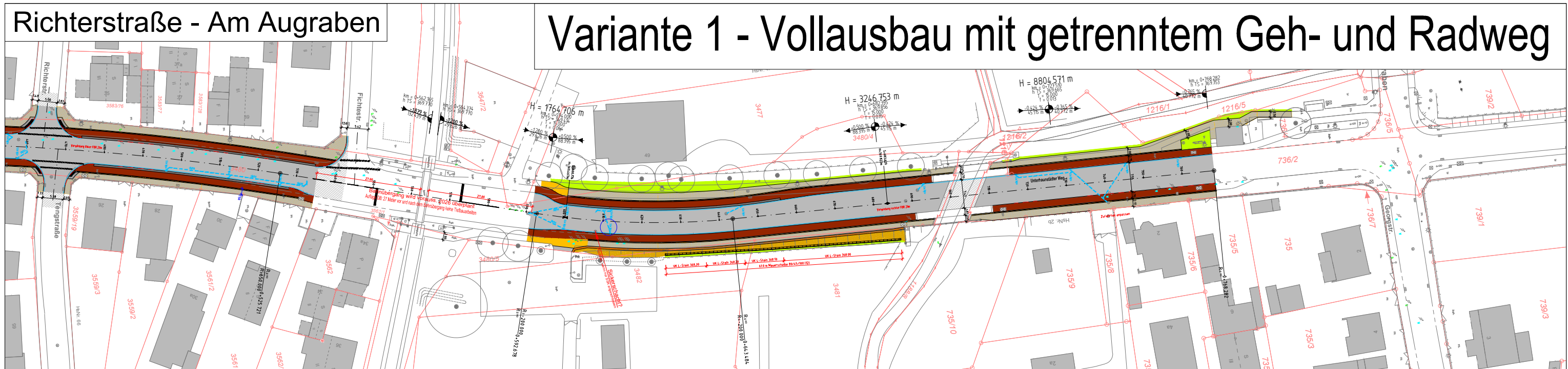
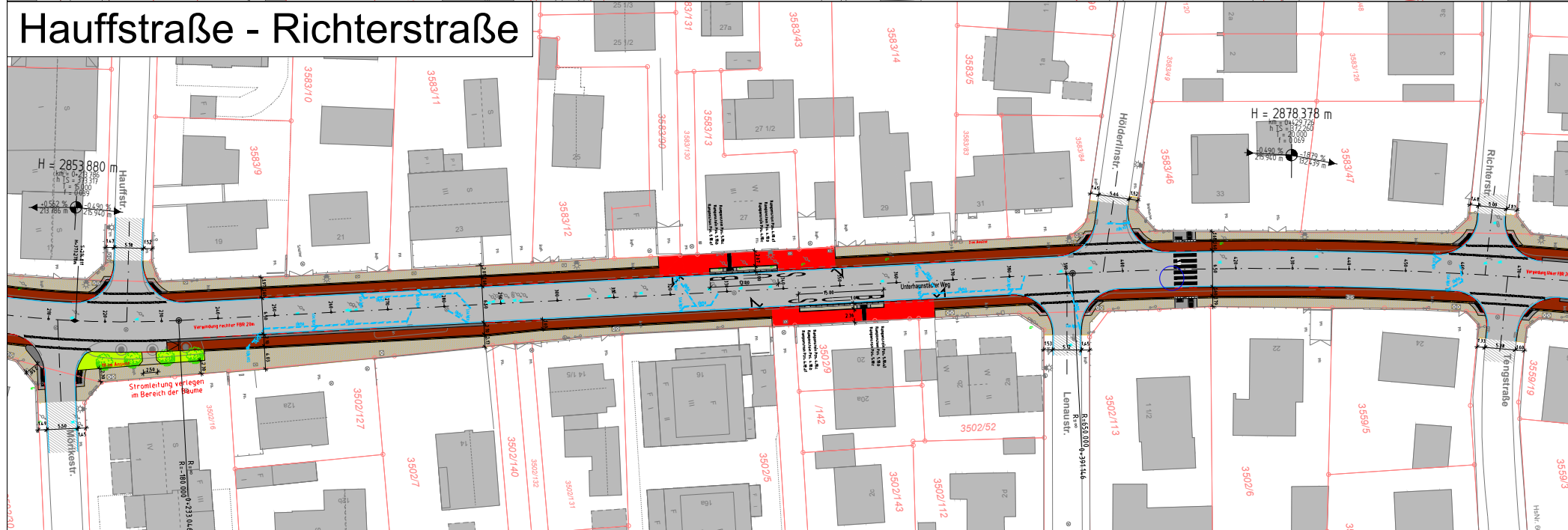


Richterstraße - Am Augraben

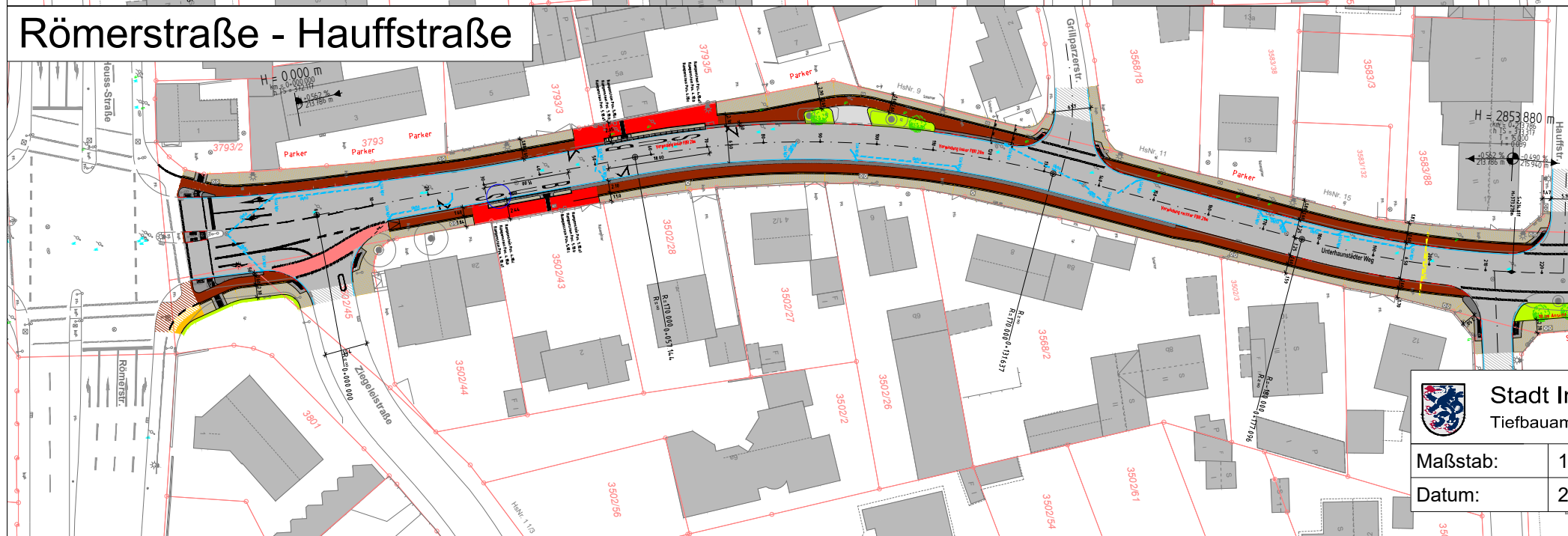
Variante 1 - Vollausbau mit getrenntem Geh- und Radweg



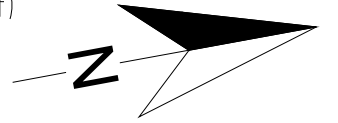
Hauffstraße - Richterstraße



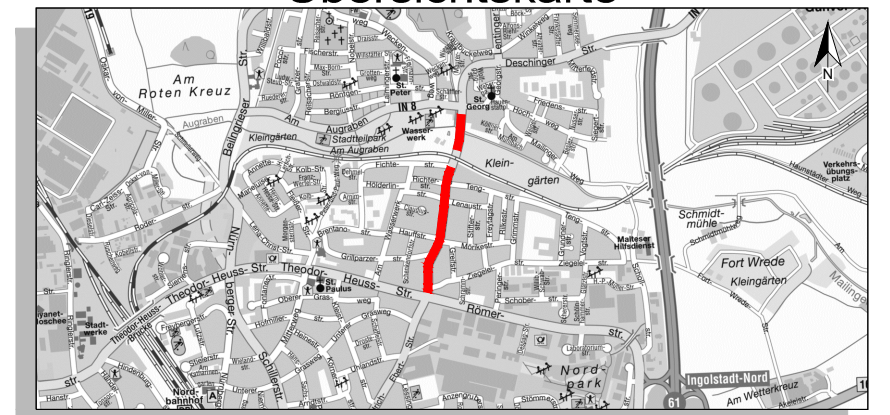
Römerstraße - Hauffstraße



- Deckenbau (Asphalt)
- Fahrbahn (Asphalt)
- Gehweg (Plattenbelag 20/20/8)
- Radweg (Asphalt)
- gem. Geh und Radweg (Asphalt)
- Grünfläche
- Baumstandort neu
- Bordstein A2
- Betondiele 10/20
- Bordsteinabsenkung
- Bussonderbord 18 cm
- Entwässerung (Rinne, SSK, Leitung)



Übersichtskarte



	Stadt Ingolstadt Tiefbauamt	Anmerkungen: Lagesystem: ETRS89/UTM 32N Höhensystem: DHHN2016_NH	Entwurfsplanung Vollausbau Unterhaunstädter Weg von Römerstraße bis Am Augraben
	Maßstab: 1:1000 Datum: 28.03.2024	Alle Maße und Sparten sind verantwortlich auf der Baustelle zu prüfen! Projekt-Nr.: 66-2022-029-SP-FGR	