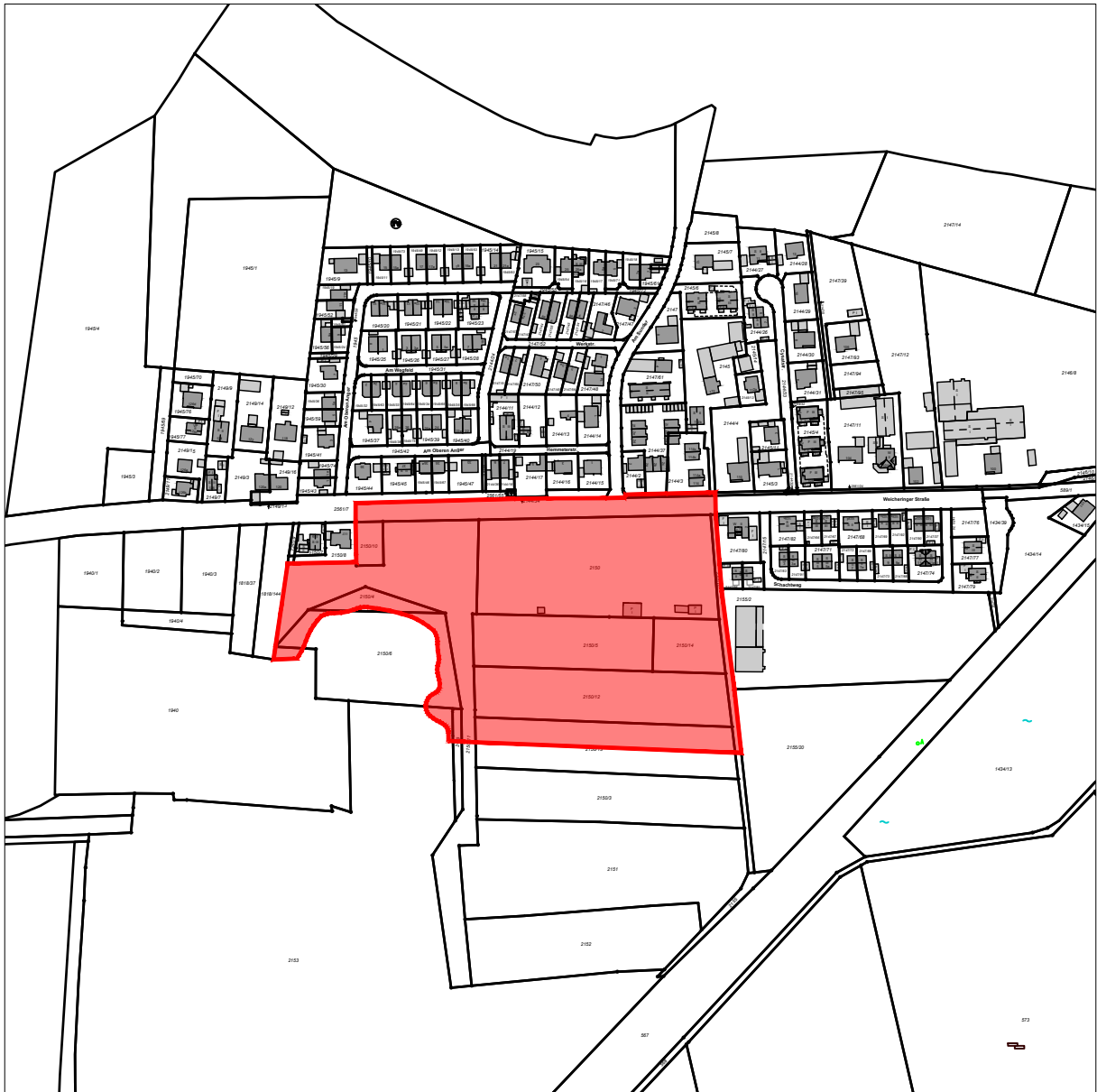




## BEBAUUNGS- UND GRÜNORDNUNGSPLAN Nr. 809 A - "Seehof am Kempesee"



PLANVERFASSER	DATUM	BEARBEITER	SACHGEBIET	AMTSLEITUNG
STADTPLANUNGSAMT INGOLSTADT	17.05.2023	Bre	61/2	Philipp Münster












# Planungsziele

---



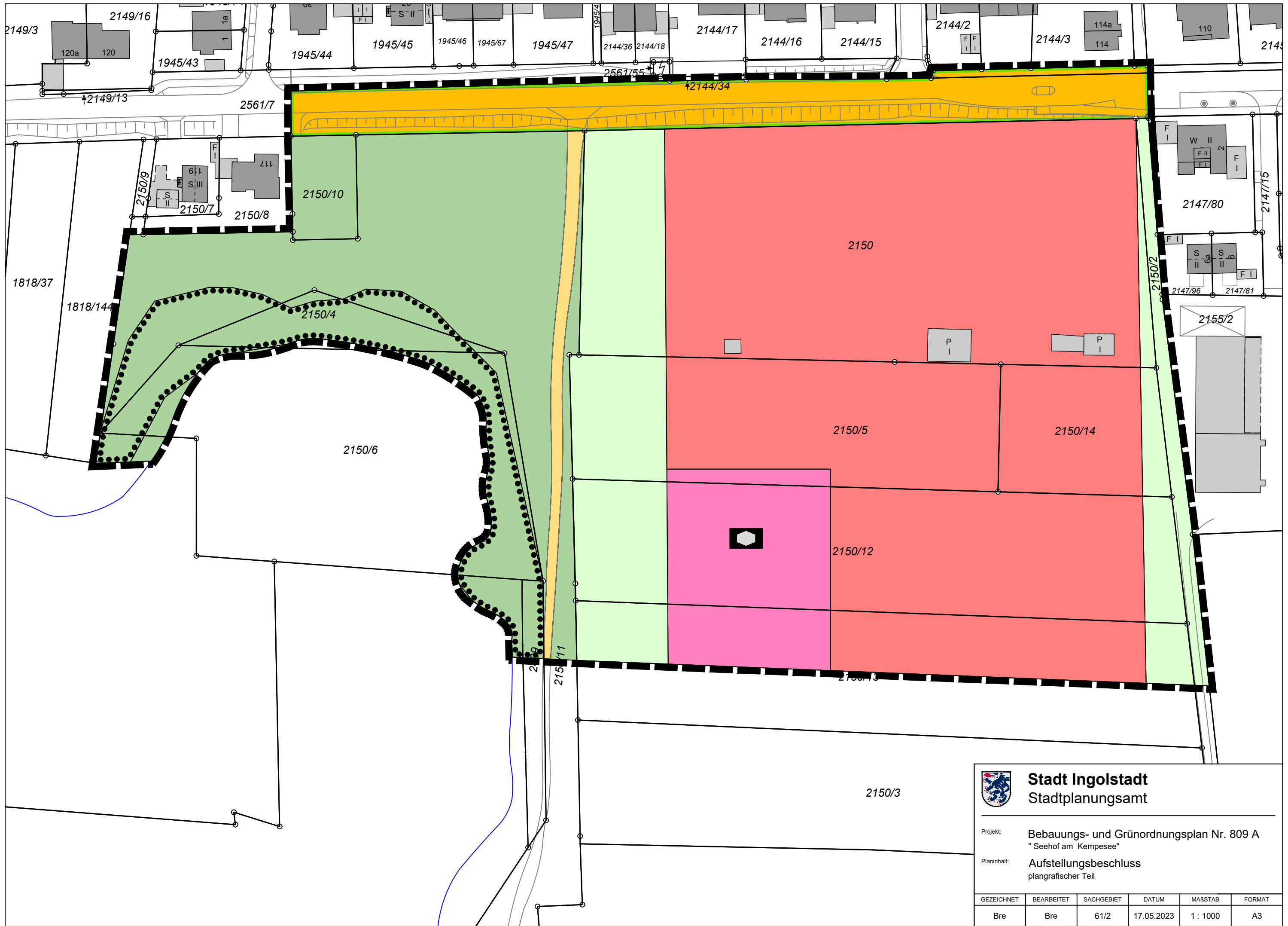
Grenze des räumlichen Geltungsbereiches


## Zeichnerische Darstellung

1.  Baukörper, vorhanden
2.  Allgemeines Wohngebiet
3.  Gemeinbedarfsfläche, sozialen Zweck dienende Gebäude
4.  Grundstücksgrenze, vorhanden
5. z.B. 2150 Flurstücksnummer, vorhanden
6.  Böschung, vorhanden
7.  Öffentliche Verkehrsfläche
8.  Straßenbegrenzungslinie
9.  Privater Fußweg
10.  Öffentliche Grünfläche
11.  Private Grünfläche
12.  Umgrenzung von Flächen mit Bindungen für Bepflanzungen und für die Erhaltung von Bäumen, Sträuchern und sonst. Bepflanzungen sowie von Gewässern

Kartengrundlage: Digitale Stadtgrundkarte (M. 1:1000) Stand Mai 2023  
NW-028-05-11, -12, -16 und -17

Maßentnahme: Planzeichnung zur Maßentnahme nur bedingt geeignet, keine Gewähr für Maßhaltigkeit.  
Bei Vermessungen sind etwaige Differenzen auszugleichen.



 **Stadt Ingolstadt**  
 Stadtplanungsamt

Projekt: **Bebauungs- und Grünordnungsplan Nr. 809 A**  
 "Seehof am Kempesee"

Planinhalt: **Aufstellungsbeschluss**  
 plangrafischer Teil

GEZEICHNET	BEARBEITET	SACHGEBIET	DATUM	MAßSTAB	FORMAT
Bre	Bre	61/2	17.05.2023	1 : 1000	A3

