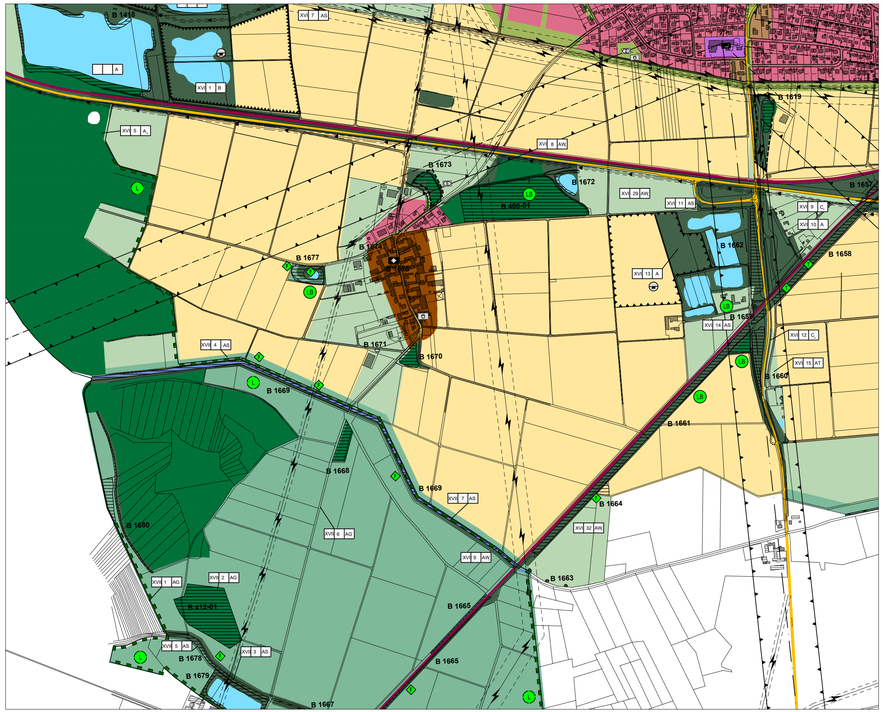


**Bestand M 1:10.000**

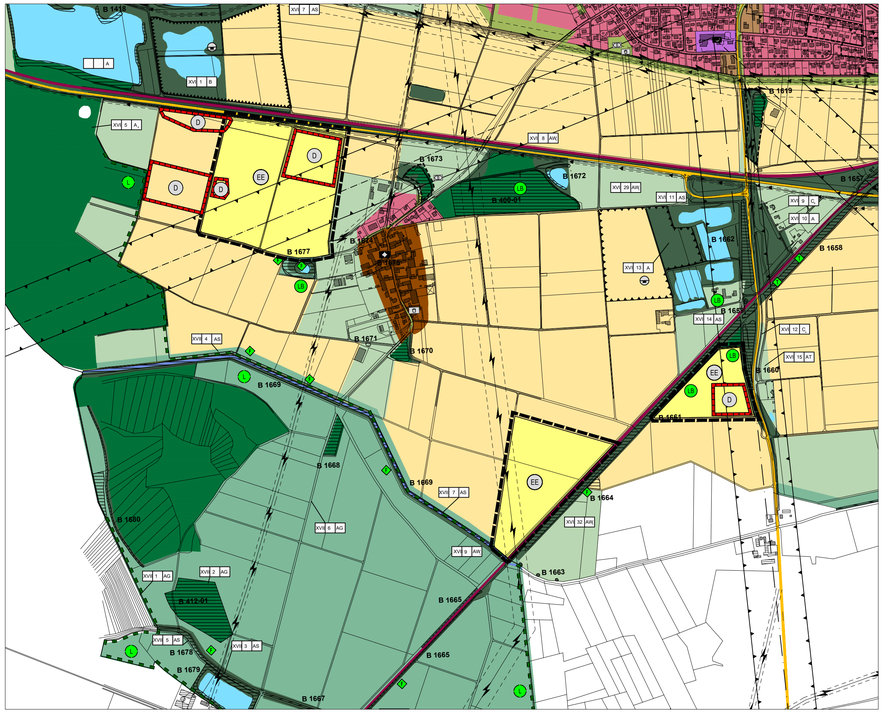


**Änderung M 1:10.000**

- Umgriff der Änderung
- EE — Flächen für Einrichtungen und sonstige Maßnahmen, die dem Klimawandel entgegenwirken - Erneuerbare Energien
- D — Umgrenzung von Gesamtanlagen (Ensembles), die dem Denkmalschutz unterliegen
- Landwirtschaftliche Fläche
- Landwirtschaftliche Flächen, zusätzlich geeignet für die Förderung von Maßnahmen der Landschaftspflege und Erholungsvorsorge
- Landwirtschaftliche Flächen, mit besonderer Bedeutung für Naturhaushalt und Landschaftsbild, geeignet zur Förderung einer extensiven landw. Nutzung
- Sukzessions- und Pflegefläche
- B 1658 — Biotop mit Nummer der Biotopkartierung
- Wald
- Stehende Gewässer
- Fläche für Angrabungen oder für die Gewinnung von Bodenschätzen
- Wohnbauflächen
- Dorfgebiete
- Gemischte Bauflächen
- Flächen für den Gemeinbedarf
- Grünflächen
- Überörtliche - örtliche Hauptverkehrsstraßen
- Bahnanlagen
- L — Landschaftsschutzwürdige Gebiete
- N — Geschützter Landschaftsbestandteil
- 6 d (1) Feuchtfläche, Trockenstandort
- Elektrische Freileitung
- Richtfunkstrecke
- XVI 12 C — Landschaftsplanerische Maßnahme zur Verwirklichung der Ziele des Naturschutzes und der Landschaftspflege nach Art. 3 BayNatSchG

# Stadt Ingolstadt

ÄNDERUNG DES FLÄCHENNUTZUNGSPLANES

## Änderungsbeschluss

BEREICH: "Solarparks südlich B16 nahe Winden"

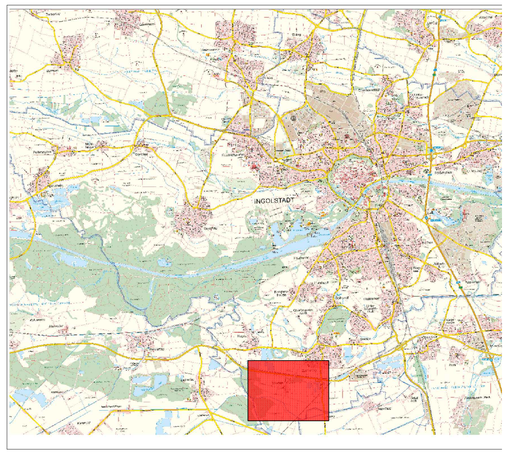


| PLANVERFASSER | DATUM | GEZEICHNET | BEARBEITET | AMTSLEITER |
|---|---|---|---|---|
| STADTPLANUNGSAMT INGOLSTADT | 14.12.2022 | Re. | Sk. | |
| | | | | |
| | | | | |
| | | | | |