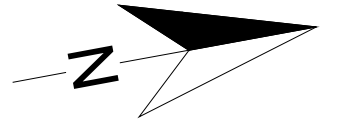
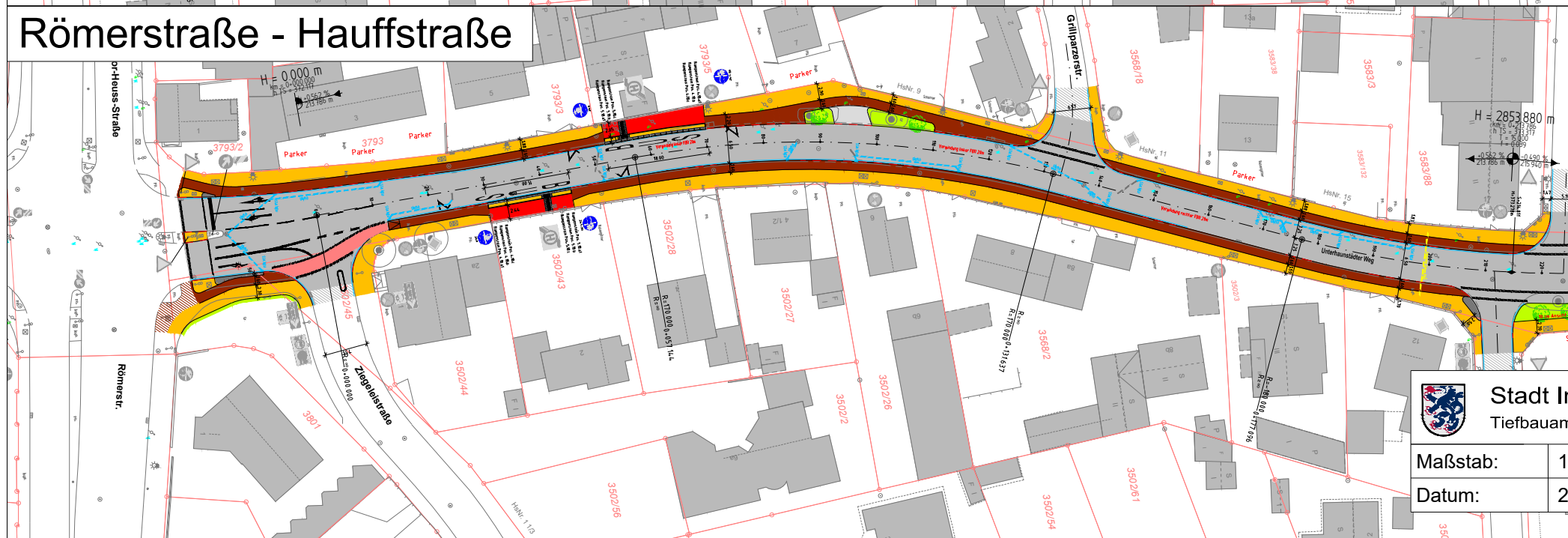
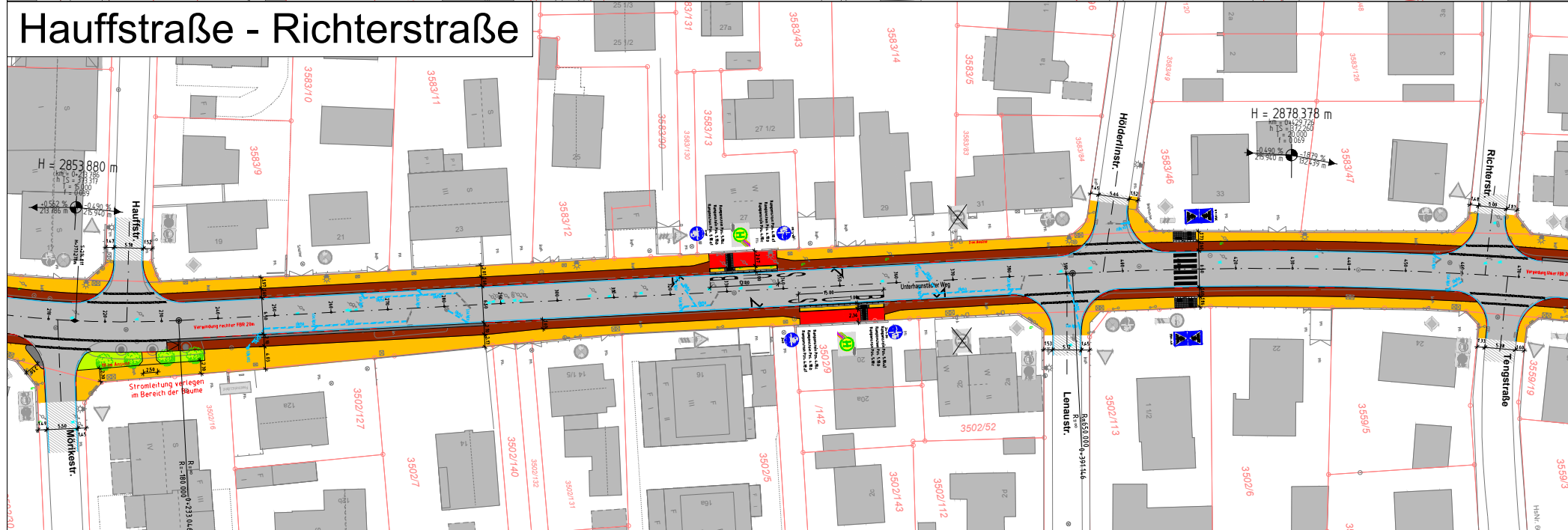
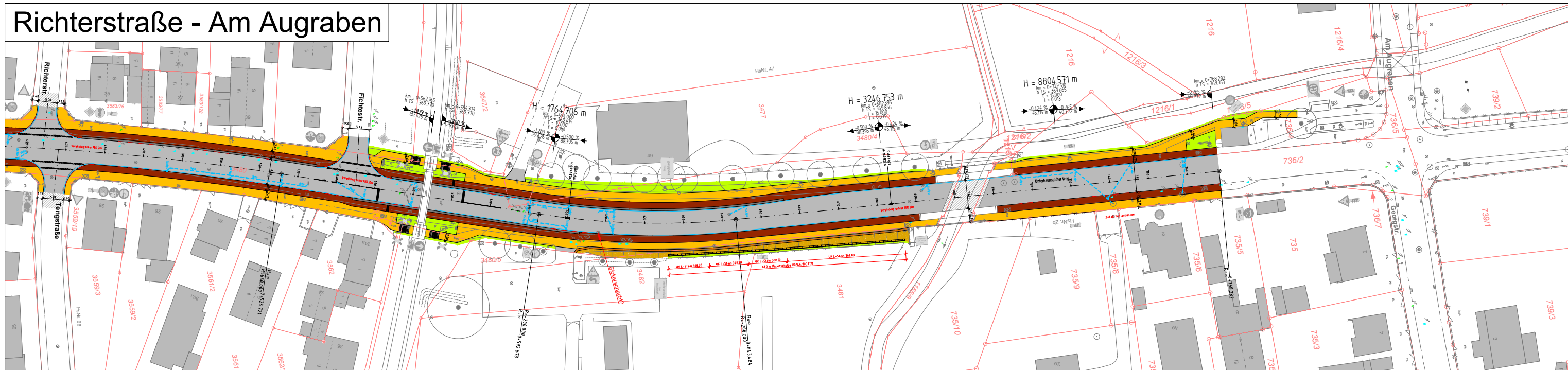
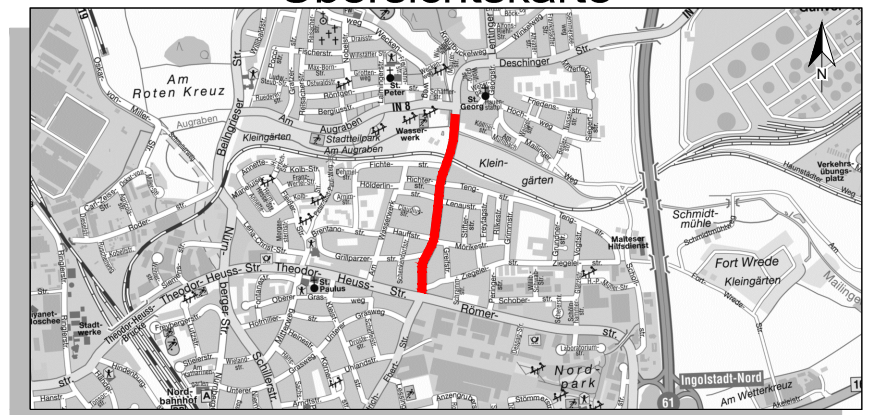


# Richterstraße - Am Augraben



## Übersichtskarte



 **Stadt Ingolstadt**  
Tiefbauamt

Maßstab: 1:1000  
Datum: 22.12.2022

Anmerkungen:  
Lagesystem: ETRS89/UTM\_32N  
Höhensystem: DHHN2016\_NH  
Alle Maße und Sparten sind verantwortlich auf der Baustelle zu prüfen!

Projekt-Nr.: 66-2022-029-SP-FGR

**Ausführungsplanung**  
**Vollausbau**  
**Unterhausstädter Weg**  
von Römerstraße  
bis Am Augraben