













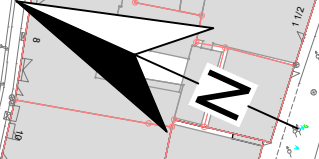
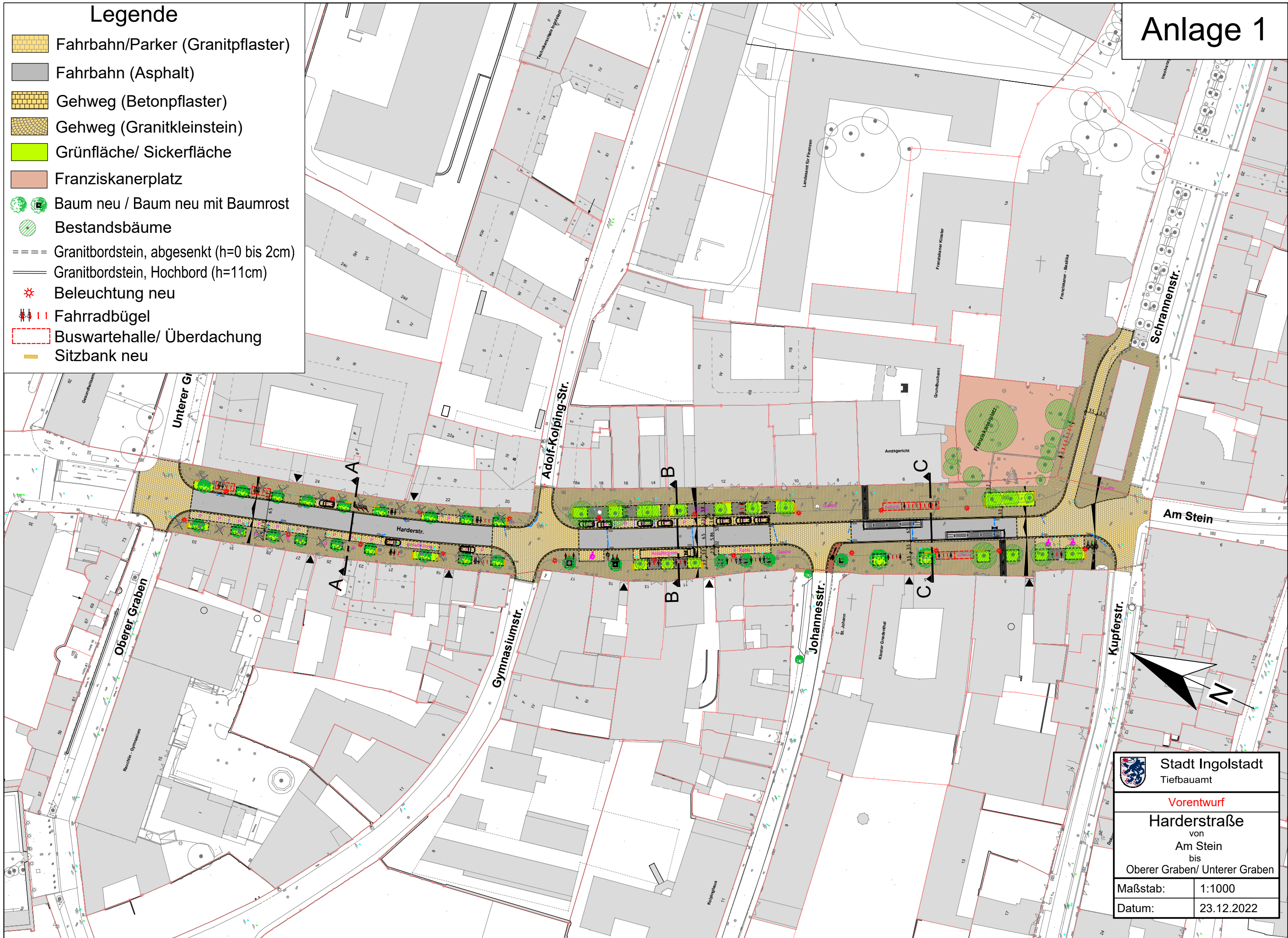


Legende

-  Fahrbahn/Parker (Granitpflaster)
-  Fahrbahn (Asphalt)
-  Gehweg (Betonpflaster)
-  Gehweg (Granitkleinstein)
-  Grünfläche/ Sickerfläche
-  Franziskanerplatz
-  Baum neu / Baum neu mit Baumrost
-  Bestandsbäume
-  Granitbordstein, abgesenkt (h=0 bis 2cm)
-  Granitbordstein, Hochbord (h=11cm)
-  Beleuchtung neu
-  Fahrradbügel
-  Buswarte/ Überdachung
-  Sitzbank neu



 Stadt Ingolstadt Tiefbauamt	
Vorentwurf Harderstraße von Am Stein bis Oberer Graben/ Unterer Graben	
Maßstab:	1:1000
Datum:	23.12.2022