


Herzlich Willkommen Stadt Ingolstadt 

**zur Bürgerversammlung im
Stadtbezirk Süd!**




1

Stadt Ingolstadt 

2. Rück- und Ausblick

3

Tagesordnung Stadt Ingolstadt 

- 1. Begrüßung**
- 2. Rück- und Ausblick**
- 3. Themen des BZA**
- 4. Offene Fragerunde**

2

Bürgerhaushalt - auszugsweise - Stadt Ingolstadt 

umgesetzte Projekte:	Betrag:
Dorfplatz Hagau	70.000 €
Fahrradabstellanlagen	9.000 €
Neugestaltung Spielplatz „Am Oberen Anger“	10.000 €
Waldkindergarten – Zuschuss für ein Weiden-Tipi	900 €
Baumpflanzungen am Spielplatz „Am Kirchsteig“	1.600 €
Neues Schaukelgestell Spielplatz „Taubenstraße“	2.500 €

4

Tiefbauamt - Rückblick		Stadt Ingolstadt 
Dorfplatz Hagau	August 2019 - Mai 2020	ca. 227.000 €
Minikreisel Georg-Heiß-Str. / Robert-Koch-Straße	Mai 2020 - Juli 2020	ca. 178.500 €
Gehwegprogramm 2019/2020: Grimmelshausenstr. / Gottschedstr.	Juli 2020	ca. 90.000 €
Karlskroner Straße Querunginsel	Juli - August 2020	ca. 95.500 €
Oberstimmer Straße	September - Dez. 2021	ca. 555.000 €
„Alte Mühle“, FB-Sanierung	August 2021	ca. 121.000 €
Unteranger, FB+GW-Sanierung	März – Sept. 2021	ca. 932.000 €
		ca. 2.199.000 €

Tiefbauamt – Rückblick		Stadt Ingolstadt 
Neubau Minikreisverkehr Georg-Heiß-Str./Robert-Koch-Str.		
Mai – Juli 2020	ca. 178.500 €	



Tiefbauamt – Rückblick		Stadt Ingolstadt 
Dorfplatz Hagau (mit Brunnen)		
August 2019 - Mai 2020	ca. 227.000 €	



Tiefbauamt – Rückblick, Karlskroner Straße – Querungshilfe zw. „Am Funkturm“ und „Am Röthenfeld“		Stadt Ingolstadt 
Juli - August 2020	ca. 95.500 €	



Tiefbauamt – Rückblick
Ausbau Oberstimmer Straße

September - Dezember 2021 ca. 555.000 €



von Windener Straße - Karlskroner Straße

Stadt Ingolstadt

Referat VII – Rückblick
Spielplätze

Stadt Ingolstadt



Spielplatz Taubenstraße (Zuchering)





Spielplatz Wöhrfeldweg (Hagau)

11

Tiefbauamt – Rückblick
Fahrbahn- und Gehwegsanierung Unteranger

März - September 2021 ca. 932.000 €



von Hennenbühlstraße - Hans-Denck-Straße

Stadt Ingolstadt

Referat VII – Rückblick
Bau- und Begrünungsmaßnahmen

Stadt Ingolstadt



Eingrünung Baugebiet Am Kirchsteig (Hagau)



Umgestaltung Kreisverkehr Weicheringer Straße (Hagau)

12

Ingolstädter Kommunalbetriebe


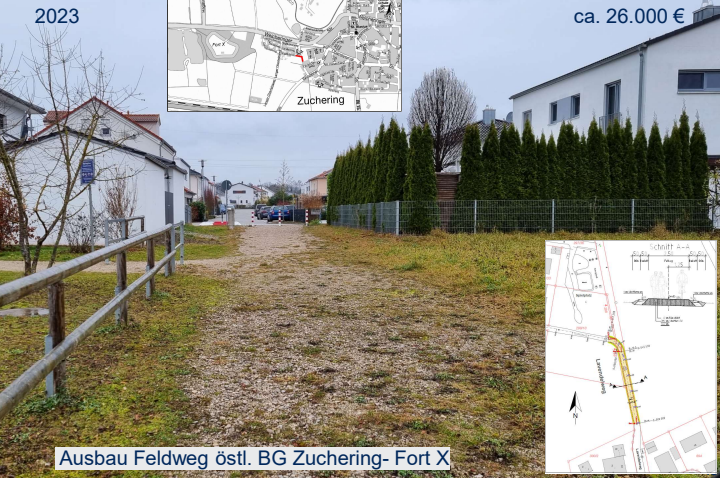
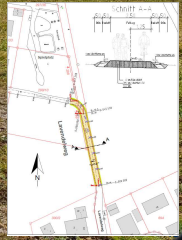



INKB. Saubere Leistung.

Tiefbauamt – Ausblick **Stadt Ingolstadt**

Lavendelweg ca. 26.000 €

2023

Ausbau Feldweg östl. BG Zuchering- Fort X

Ingolstädter Kommunalbetriebe



RÜCKBLICK

WASSERVERSORGUNG

- Oberstimmer Straße

KANALBAU

- Zuchering Nord (bis Ende 2022)


**rund
430.000,- €
Wasser + Kanal
Süd**



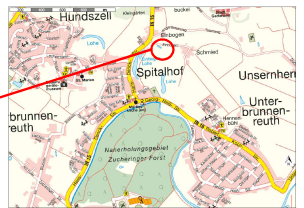



13.10.2022

Referat VII – Ausblick **Stadt Ingolstadt**

Bau- und Begrünungsmaßnahmen




Erweiterungsfläche für Einbogenlohe - Teil Nord


Geplanter Bewegungspark im Park Urnengräberfeld Zuchering

16

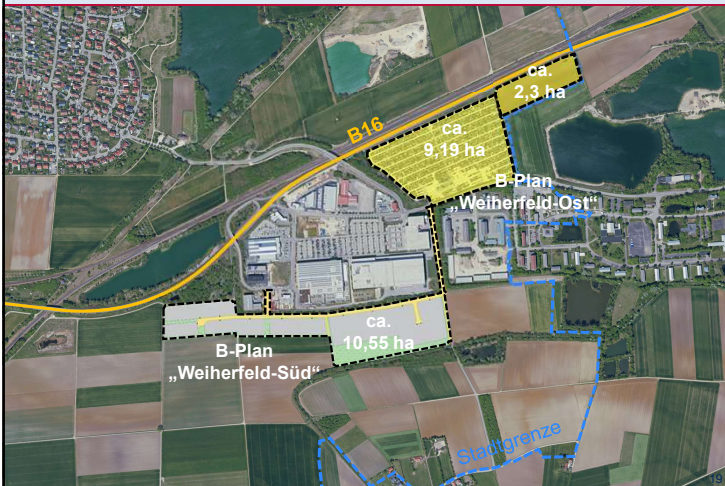
Stadt Ingolstadt 

3. Themen des BZA X


17

Stadt Ingolstadt 

Entwicklung Gewerbegebiet Weiherfeld




ca. 2,3 ha
ca. 9,19 ha
B-Plan Weiherfeld-Ost
ca. 10,55 ha
B-Plan Weiherfeld-Süd
B16
Stadtgrünze

Stadt Ingolstadt 


3.1 Entwicklung Weiherfeld und Max-Immelmann-Kaserne

18

Stadt Ingolstadt 


3.2 Möglicher LKW-Rastplatz im Gewerbegebiet Weiherfeld zur Eindämmung von Vermüllung und Verschmutzung

20

Stadt Ingolstadt 

3.3 Kinderbetreuungs-situation im Süden

21

Stadt Ingolstadt 

Kita-Versorgung im Süden


3. Aktuell unversorgte Kinder in den Stadtbezirken Südwest, Süden und Münchener Str. zum Stichtag 30.09.2022:

U3 Kinder		U3 Kinder	
Stadtbezirk	Anzahl an Kindern ohne Betreuungsplatz	Stadtbezirk	Anzahl an Kindern ohne Betreuungsplatz
Südwest	7	Südwest	0
Süd	10	Süd	9
Münchener Straße	26	Münchener Straße	12
Summe	43	Summe	21

4. Zukünftig geplante Kitas:

- Kita an der Hagauerstr. – Kita-Betriebseröffnung geplant 2024/2025
- Derzeit werden verschiedene städtische Grundstücke in Zuchering auf deren Geeignetheit überprüft, um dort mindestens drei Krippen- sowie zwei Kindergartengruppen entstehen zu lassen.

23

Stadt Ingolstadt 

Kita-Versorgung im Süden

1. Aktuelle Platzangebote laut Betriebserlaubnis Krippe und Kindergarten im Stadtbezirk Süd:


- Städt. Kita Lichtblick: 82 Kiga-Plätze
- Städt. Kita Kleine Welt: 36 Krippen-Plätze / 82 Kiga-Plätze
- Kath. KiGa St. Blasius: 12 Krippen-Plätze / 75 Kiga-Plätze (15 Hort-Plätze)
- Evang. KiGa Spitalhof: 75 Kiga-Plätze
- Waldkindergarten Ingolstadt e.V.: 18 Kiga-Plätze

2. Aktuelle Versorgungssituation in den Stadtbezirken Südwest, Süden und Münchener Str. zum Stichtag 01.11.2021

Stand 01.11.2021	U3	U3
Stadtbezirk		
Südwest	38,3%	94,9%
Süden	23,2%	83,1%
Münchener Straße	29,9%	113,0%

Eine erneute Abfrage findet zum 01.11.2022 statt.

22

Stadt Ingolstadt 

3.4 Betreuungssituation der Senioren im Süden

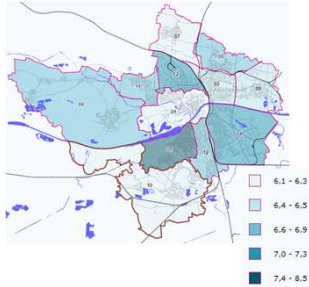
24

Stadt Ingolstadt

Einwohner von 75 bis 84 Jahren in Ingolstadt

Stadtweit niedrigster Anteil der Einwohner von 75 bis unter 85 Jahren im Stadtbezirk X

- 6,1 % der Einwohner des Bezirks
- 567 Personen (insg. in IN 9.537)



Anfragen aus dem PLZ-Bereich 85051 (Stadtbezirke Süd, Süd-West und Münchener Str.) im **Pflegestützpunkt** zur Beratung:

- 60 Klienten und Klientinnen = 15 %
- Durchschnittsalter 81 Jahre
- Top-Thema: Versorgung in der eigenen Häuslichkeit

25

Stadt Ingolstadt

Ambulante Pflegedienste

PLZ 85051:	4
PLZ 85053:	3
PLZ 85055:	5
Innenstadt:	2
Manching:	1
Baar-Ebenh.:	1
Reichertshofen:	1
Karlshuld:	1



Gesamtangebote:
6 im Umkreis von 5 km
23 im Umkreis von 10 km

Einsatzgebiet ambulanter Pflegedienste ca. 10 Kilometer von der Geschäftsstelle

Tagespflege: Caritas Sozialstation / Münchener Str.

27

Stadt Ingolstadt

Stationäre Angebote / Pflegeheime

Angebote in Ingolstadt (Süd und Innenstadt)

PLZ 85051: Herzog-Wilhelm, 96 Plätze
 PLZ 85053: Banater Schwaben; 40 Plätze
 Innenstadt: „Elisa“ Alloheim, 108 Plätze;
 Heilig-Geist-Spital, 104 Plätze



[Quelle - Pflegenavigator AOK](#)

Angebote in Gemeinden der angrenzenden Landkreise

Baar-Ebenhausen:	Novita Seniorenzentrum, 80 Plätze
Manching:	Haus an der Paar, 31 Plätze
Karlshuld:	RENAFAN Bayern, 64 Plätze
Reichertshofen:	Novita Seniorenzentrum, 75 Plätze

26

Stadt Ingolstadt

Unterstützungs- und Freizeitangebote

Alltagsbegleitung + Haushaltsnahe Dienstleistungen
11 im Umkreis von 10 km

Helferkreis
der Alzheimer Gesellschaft

Nachbarschaftshilfen
Herz-Jesu ist auch im Ingolstädter Süden aktiv
St. Anton, Ringsee, Augustin- und Konradviertel: nur in den eigenen Stadtteilen aktiv

Städtische Seniorengemeinschaften
Süd: 80 Mitglieder, 2 x / Monat
Süd/West: 56 Mitglieder, 2 x / Monat
Brunnenreuth, Spitalhof, Hundszell: 93 Mitglieder, 2 x / Monat
Zuchering: 47 Mitglieder, 1 x / Monat

28

Stadt Ingolstadt 

Beratung durch den Pflegestützpunkt

Pflegestützpunkt Ingolstadt
Pflegeberatung und -koordination

Öffnungszeiten
Montag: 9 – 12 Uhr, 14 – 16 Uhr
Dienstag: 9 – 12 Uhr, 14 – 16 Uhr
Mittwoch: geschlossen
Donnerstag: 9 – 12 Uhr, 14 – 18 Uhr
Freitag: 9 – 12 Uhr

Termine nach individueller Absprache, auch außerhalb der Öffnungszeiten oder als Hausbesuch möglich.
Terminabsprache per Telefon oder Mail.

Sie erreichen uns barrierefrei



Neuburger Kasten
Fechtgasse 6



Der Pflegestützpunkt Ingolstadt im BÜRGERHAUS „Neuburger Kasten“


Fechtgasse 6, 85049 Ingolstadt
Tel.: 0841 3052850
Fax: 0841 3052855
pflugestuetzpunkt@ingolstadt.de
www.pflugestuetzpunkt-ingolstadt.de

Pflegestützpunkt Ingolstadt
Pflegeberatung und -koordination

Beratungsstelle für alle Fragen rund um die Pflege

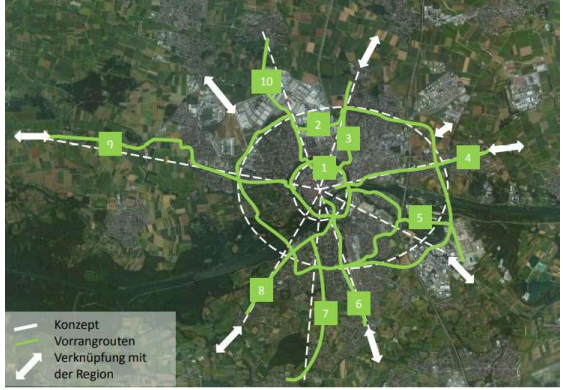
neutral • kostenfrei • individuell

29


Stadt Ingolstadt 

Fahrradinfrastruktur

Fahrradvorrangrouten im Süden: 07 und 08




31

Stadt Ingolstadt 

3.5 Ausbau der Fahrradinfrastruktur

30

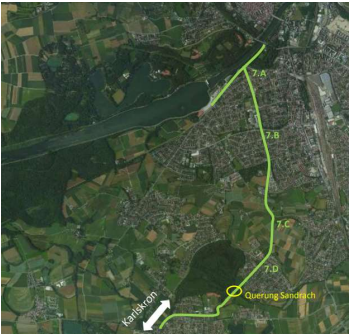
Stadt Ingolstadt 

Fahrradinfrastruktur

Fahrradvorrangrouten im Süden

Fahrradvorrangroute 07
2017/18 Umsetzung in Teilbereichen

- Fahrradstraßen
- Vorfahrtsänderungen
- Roteinfärbungen
- Umbaumaßnahmen



32

Fahrradinfrastruktur 

Fahrradvorrangrouten im Süden

Fahrradvorrangroute 08
Umsetzung in Teilbereichen

- Ableitung inkl. Roteinfärbung
- Fahrradstraße
- Deichasphaltierung bis Wasserwerk Buschletten,
- Hagauerstraße: Neues Baugebiet mit getrenntem G+R




Weitere Maßnahmen

- G+R Oberstimmerstraße mit Brückenbauwerk über B16



33

Stadt Ingolstadt 

3.6 Bahnhof Zuchering

35

Fahrradinfrastruktur 


Fahrradvorrangrouten im Süden Wie geht es weiter?

Evaluierung des Mobilitätskonzeptes

- Erarbeitung durch das Ingenieurbüro INOVAPLAN
- Beteiligung des Fahrradbeirats im November
- Ziel: Verbesserungen für das Ingolstädter Radwegenetz, auch für die Radinfrastruktur im Süden
- Beispiele: Zukünftiger Umgang mit Asphaltierung von Feldwegen bzw. alternative Lösungen
- Bericht in 1. Jahreshälfte 2023 im BZA Süd



34

Stadt Ingolstadt 

4. Offene Fragerunde

36

Ingolstadt macht mit!

Stadt
Ingolstadt 

Ingolstadt
macht mit!

Das neue Bürgerbeteiligungsportal:
www.ingolstadt-macht-mit.de



37

Stadt
Ingolstadt 

**Vielen Dank für Ihre
Aufmerksamkeit!**

**Sie haben weitere Fragen oder
Anregungen?**

Bürgertelefon: 0841 305-1600
melder@ingolstadt.de
www.ingolstadt-macht-mit.de

38