











## Legende

-  Fahrbahn (Asphalt, Vollausbau)
-  Verkehrsberuhigter Bereich (Betonpflaster kantenbehandelt)
-  Gehweg (Betonpflaster 20/20)
-  Gemeinsamer Geh- und Radweg (Asphalt)
-  Parker (Betonpflaster 20/20)
-  Granit-Kleinsteinpflaster
-  Retentionsfläche
-  Grünfläche
-  wassergebundener Weg
-  Planung des Kreuzungsbereich entsprechend Bebauungsplan

Flächenreduzierung im Bezug zur geplanten Fahrbahnfläche lt. Bplan

 **Stadt Ingolstadt**  
Tiefbauamt

Baugebiet  
**Etting-Steinbuckl**

Maßstab: ohne  
Datum: 01.09.2022

