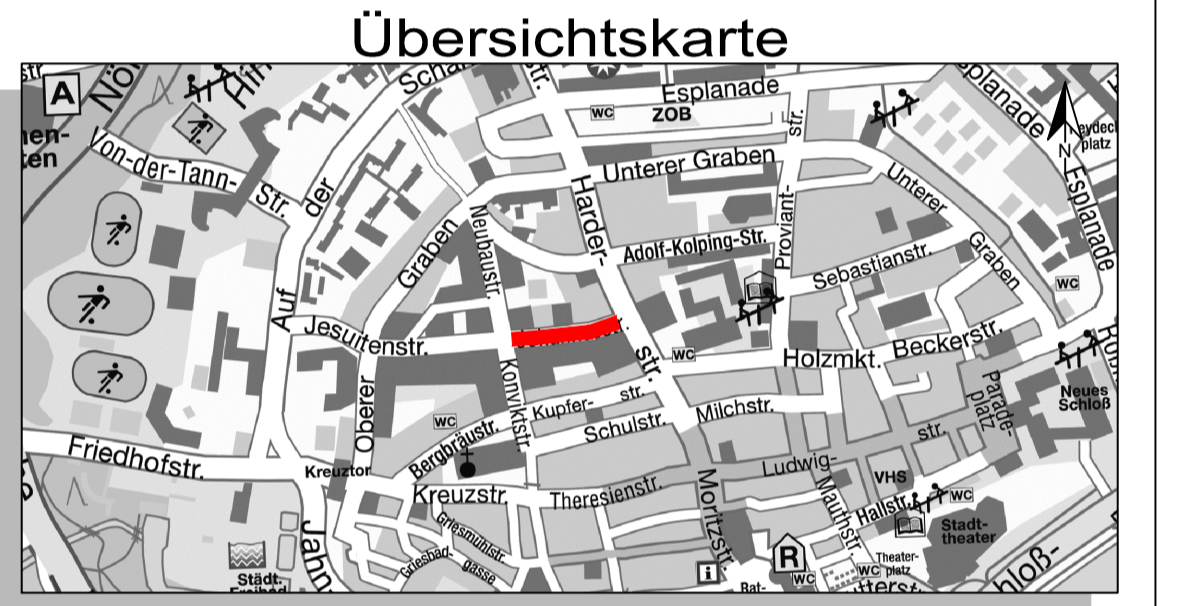
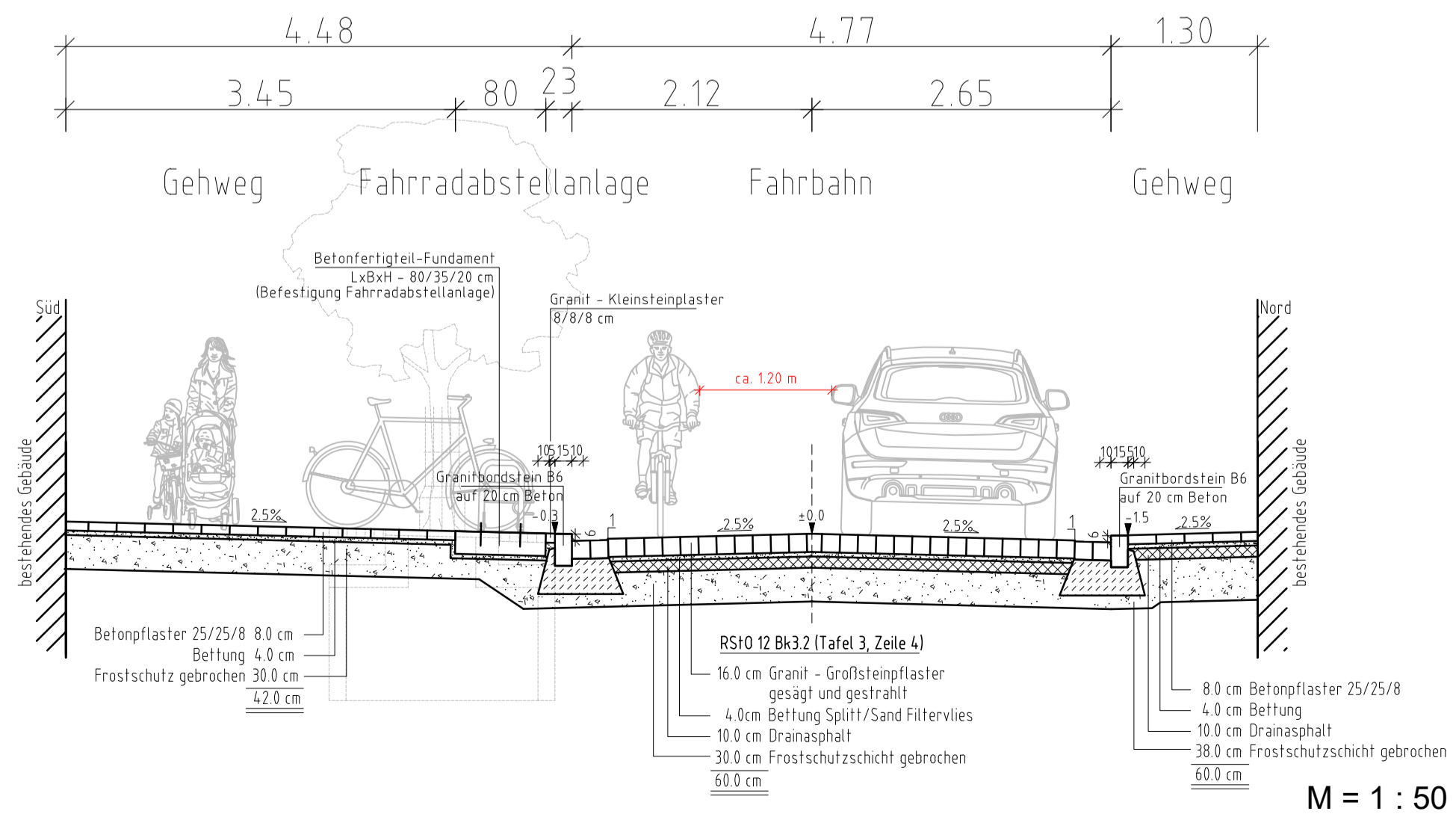


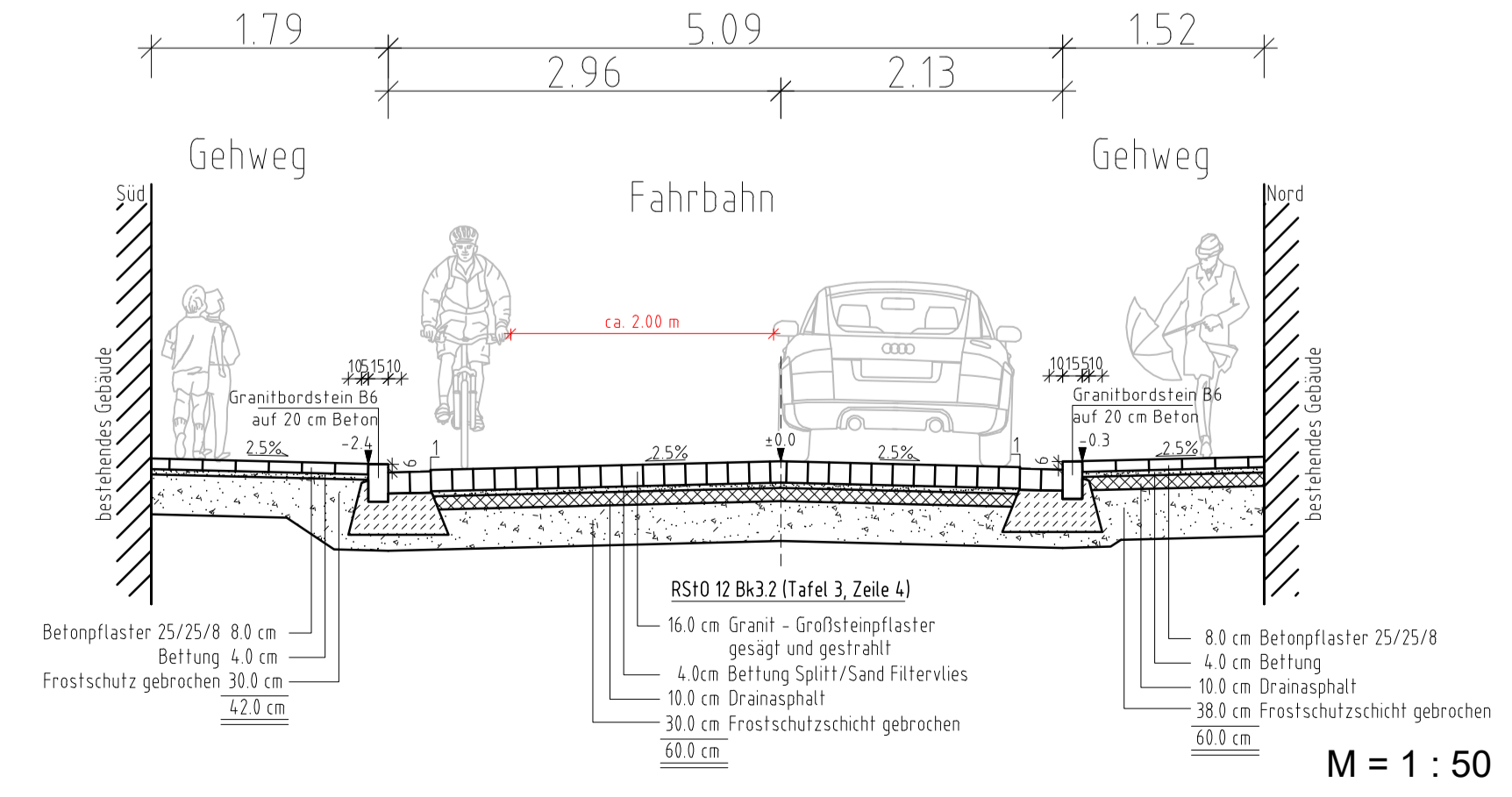
- Legende:**
- Fahrbahn (gesägtes Granitpflaster)
  - Gehweg (Plattenbelag 20/20/8)
  - Radweg (Fahrradpforte / Asphalt)
  - Parkfläche (Granitpflaster aus Bestand)
  - Grünfläche
  - Baumstandort neu
  - Fahrradabstellanlage
- Beschilderung**
- Beschilderung vorhanden
  - Beschilderung neu
  - Beschilderung abbauen
- Parkraumnutzung aktuell**
- Absolutes Halteverbot / Feuerwehr
  - Absolutes Halteverbot
  - 18-7 h Bewohner mit Parkausweis Nordwest frei
  - Parken zulässig
  - Zufahrten Parken durch Bewohner möglich
  - Anzahl Kfz - Stellplätze



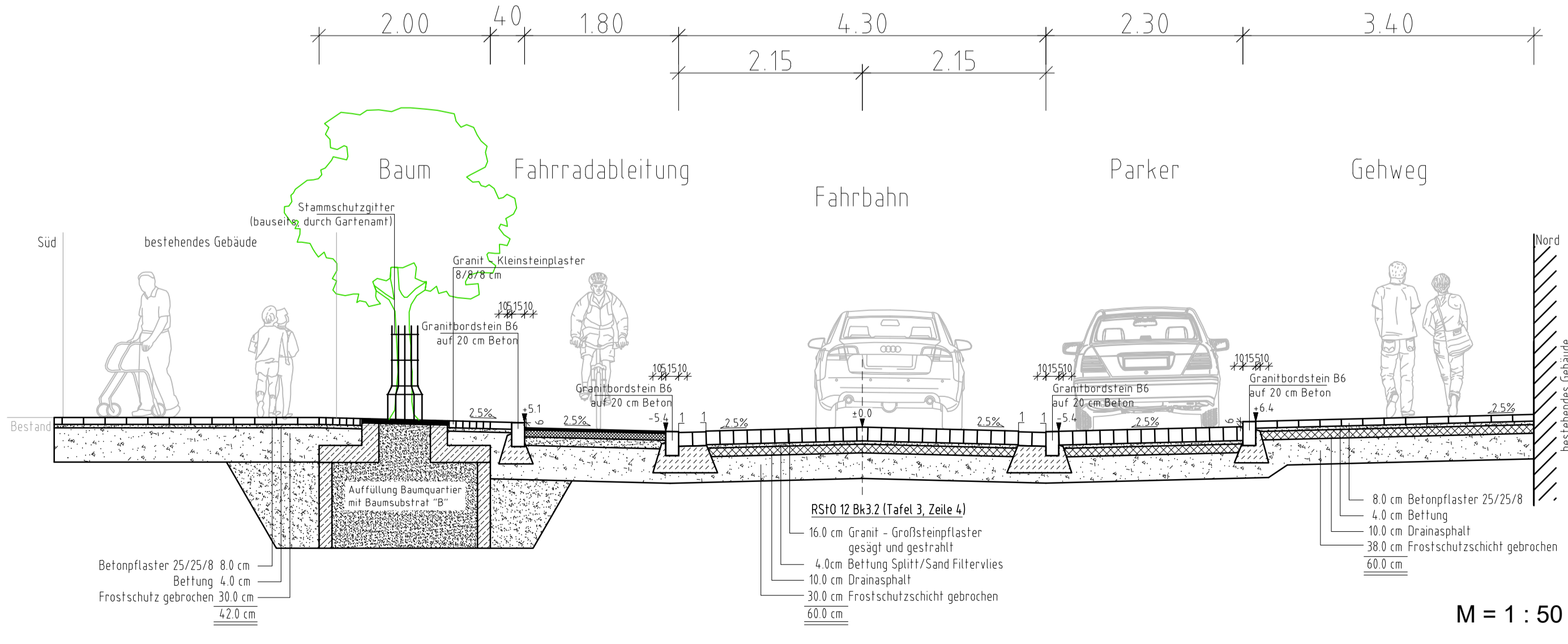
Schnitt C-C



Schnitt B-B



Schnitt A-A



3			
2			
1			
Nr.:	Art der Änderung:	Datum:	Name:

<b>Stadt Ingolstadt</b> Tiefbauamt	Anmerkungen: Lagesystem: ETRSS/LTM_32N Höhensystem: DHHN2016_NHN Alle Maße und Spalten sind verantwortlich auf der Baustelle zu prüfen!	
	<b>Entwurf Variante 2</b>	Datum: 28.01.2021 gezeichnet: Eckert/Wa.
<b>Johannesstraße</b> zwischen Jesuitenstraße und Harberstraße		Projektnummer: <b>SG VII/66/1</b>
gesehen: geprüft:		Lageplan <b>M = 1:250/50</b>
Ingolstadt, den Tiefbauamt Amtsleiter ges. Referat VI		