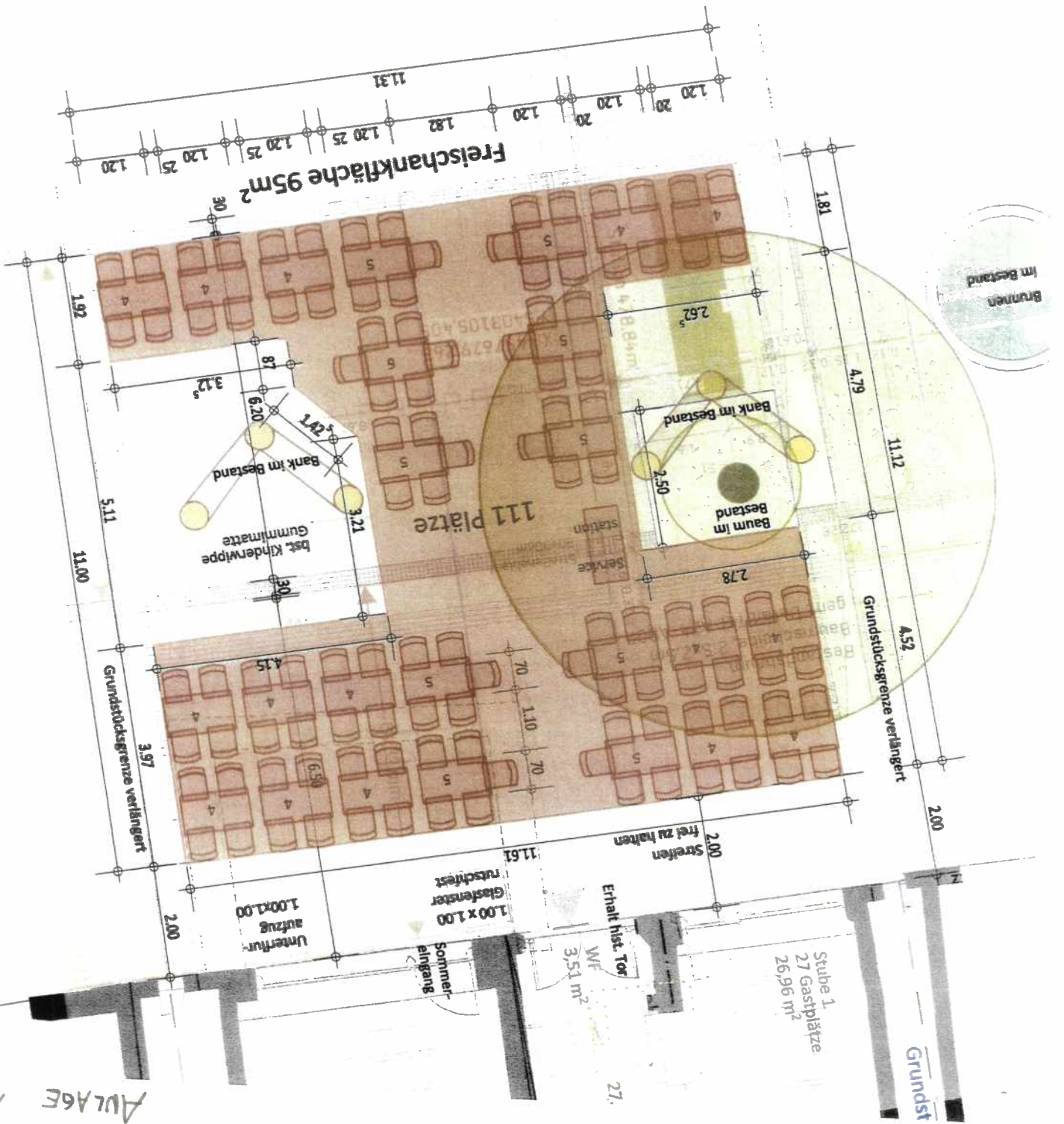


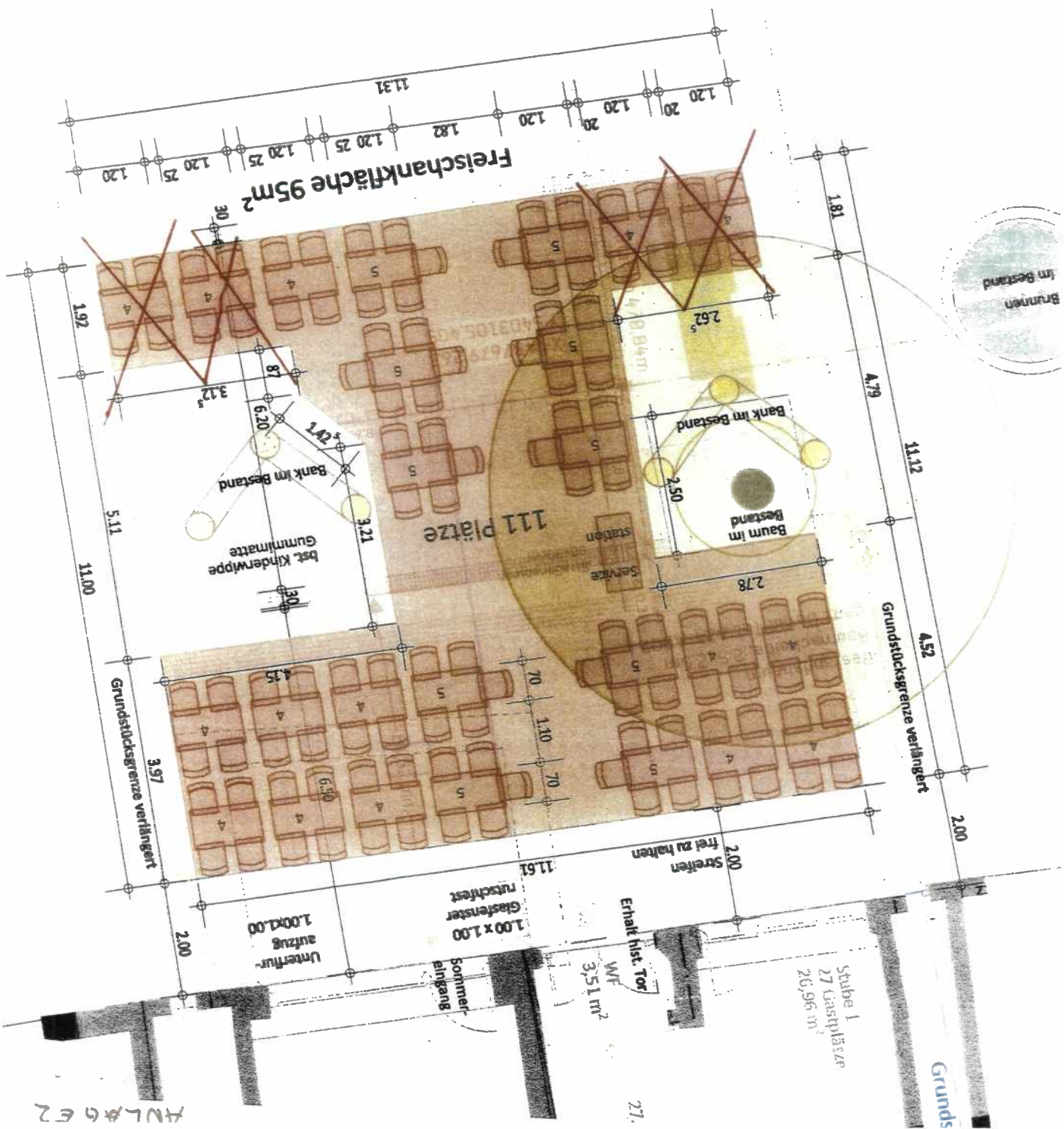
Gastraumfläche 238m<sup>2</sup> > Freischankfläche 95m<sup>2</sup> => keine zusätzlichen Stellplätze erforderlich



AUßAGE 1

Grundst

ANLAG E2



Restraumfläche 238m² > Freischankefläche 95m² => keine zusätzliche Stellplätze

Z  
K  
H  
K  
1  
E  
A  
W  
B  
P  
I  
G  
P  
N  
I



2  
6  
m

15

17

19

21

1093

3m<sup>2</sup>

8

10

12

1087

M&M Café  
Milchstraße 10



Stadt Ingolstadt  
Tiefbauamt  
Spiralstr. 3  
85049 Ingolstadt

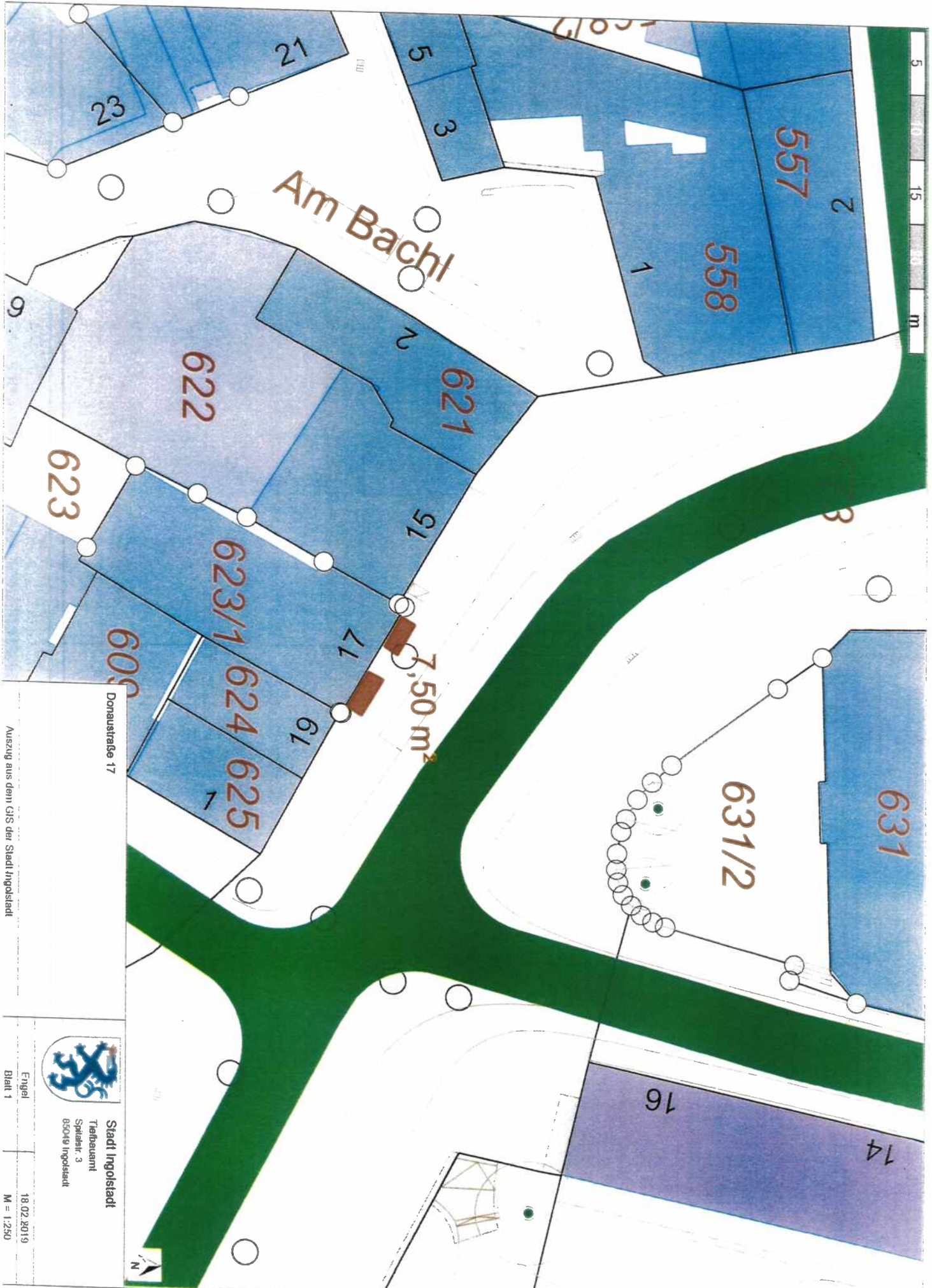
Auszug aus dem GIS der Stadt Ingolstadt

Engel  
Blatt 1

14.02.2019  
M = 1:100

ANLAGE 3





ANLAGE 4

Donaustraße 17

Auszug aus dem GIS der Stadt Ingolstadt


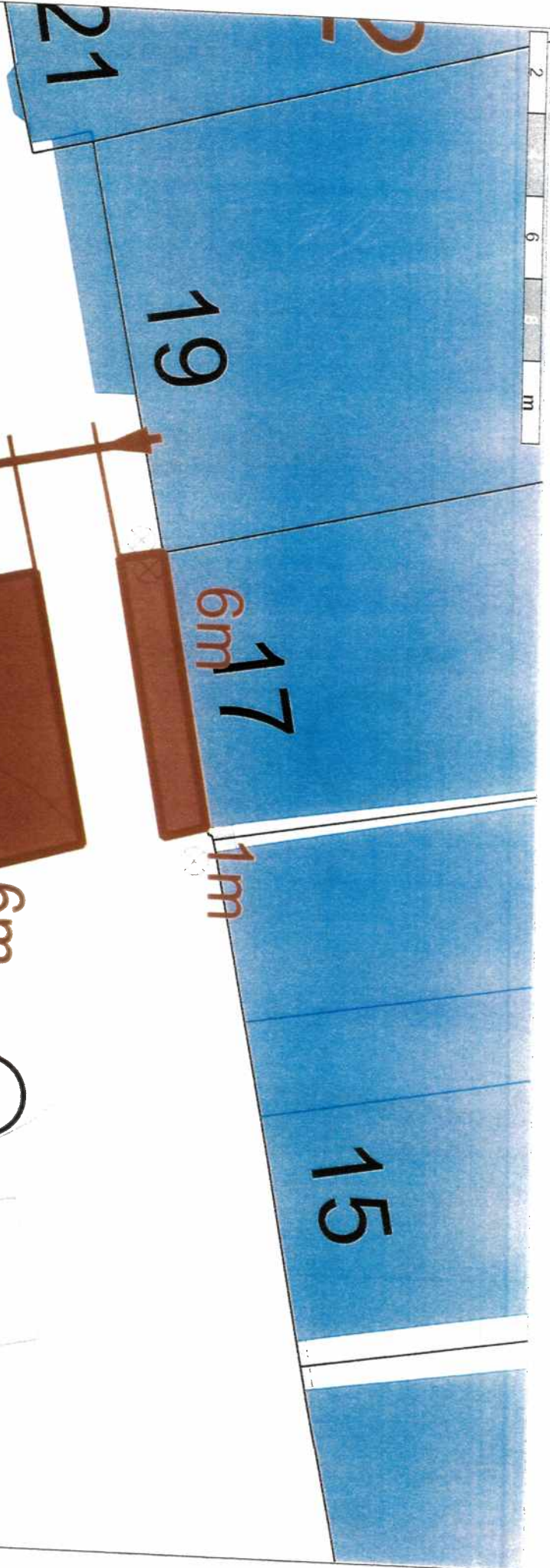


Stadt Ingolstadt  
 Tiefbauamt  
 Spitzstr. 3  
 85049 Ingolstadt

Etigel  
 Blatt 1  
 18.02.2019  
 M = 1:250




2 6 8 m



18/2

ANLAGE S

Bar Nero



Stadt Ingolstadt  
 Tiefbauamt  
 Spitalstr. 3  
 85040 Ingolstadt

Auszug aus dem GIS der Stadt Ingolstadt

Engel  
 Blatt 1  
 14.02.2019  
 M = 1:95

str

Brunnen

14 x Tische à 3 Sitzplätze =  
42 Sitzplätze

6.00

8.00

2.00

1.00

Durchgangsbreite 2m

6.00

3 x Raucher-Stehisch

17

1





8/4

77



14

13/12

284a

8

10

8/2

282

8/3

284

286

Regensburger Straße

13/1

13

15

109

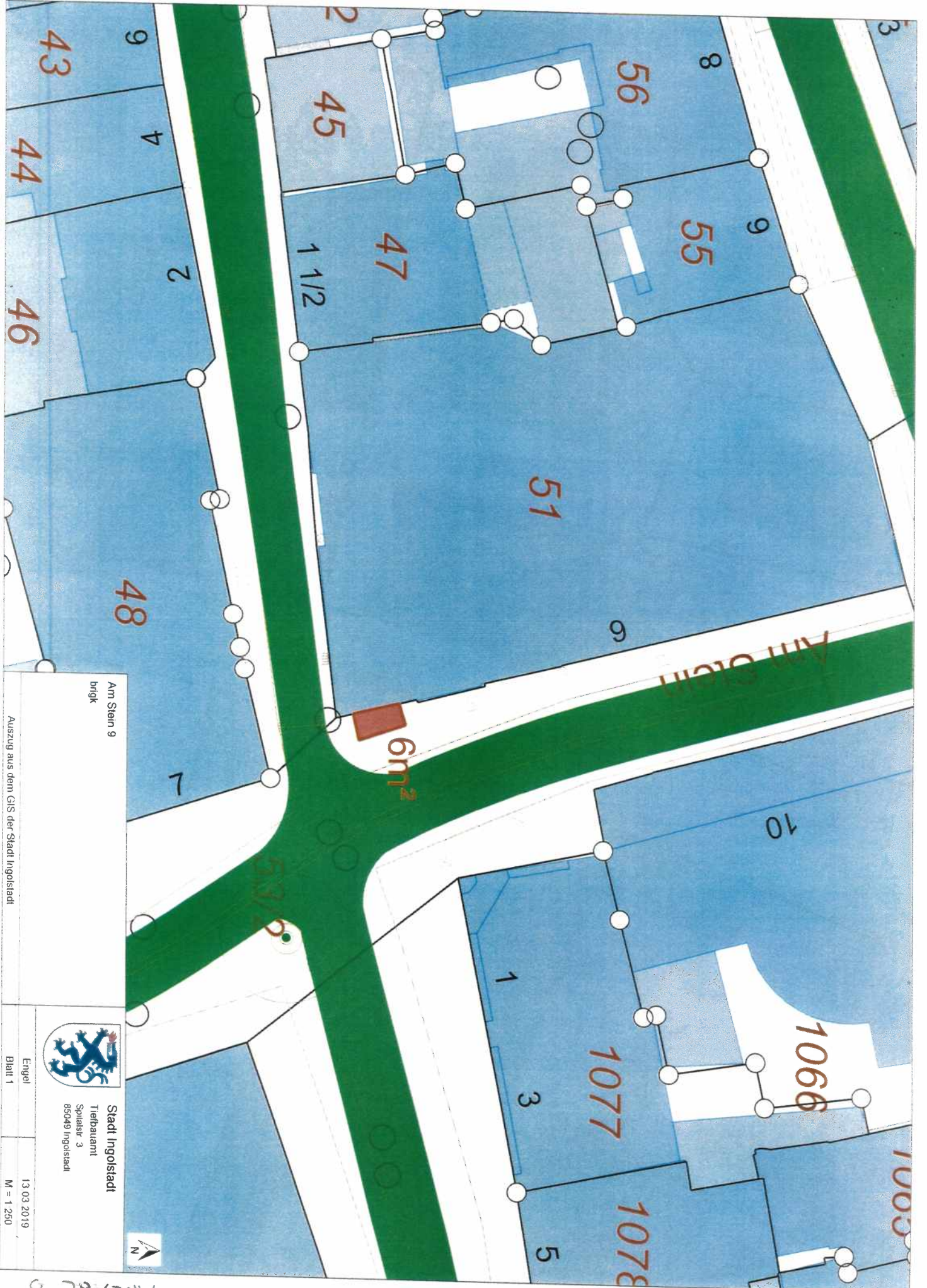
58

285

67

ANLAGE 7





Am Stein 9  
brgk

Auszug aus dem GIS der Stadt Ingolstadt



Stadt Ingolstadt  
Tiefbauamt  
Spitalstr. 3  
85049 Ingolstadt

Engel  
Blatt 1

13.03.2019  
M = 1:250



ANLAGE 8