
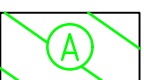



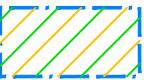
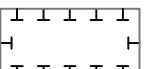




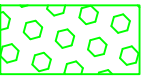
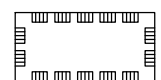




-  Trainingsfeld, geplant
- Festsetzungen B-Plan 177 P
-  interne Ausgleichsfläche A
-  öffentliche Grünfläche
(zum Teil Vermeidungsmaßnahme)
-  Baugrenze
-  Umgrenzung Stellplätze
- Festsetzungen B-Plan 177 T
-  vorgeschlagene Bereiche für
Verkehrswege, Aufenthaltsflächen und
offene Gebäudestrukturen
-  Ausgleichsfläche
-  Entwicklungsflächen für Natur und
Landschaft
-  bestehende Zaunanlage
-  Altlastenfläche
- Umwelt
-  FFH-Gebiet
-  LSG- Gebiet
-  Biotop



Stadt Ingolstadt
Stadtplanungsamt

V3

Projekt: Verlagerung Trainingsplätze FCI

Planinhalt: Variante 3 - Großmehring Flur
(Spielfeldgröße 111 x 72 m)

GEZEICHNET	BEARBEITET	SACHGEBIET	DATUM	MAßSTAB	FORMAT
LA	Gru	61/2 Mü	07.11.18	1 : 2000	A3