
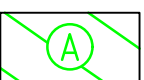




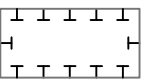


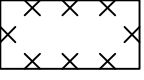

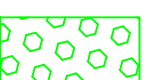
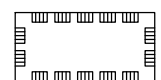




-  Trainingsfeld, geplant
- Festsetzungen B-Plan 177 P**
-  interne Ausgleichsfläche A
-  öffentliche Grünfläche (zum Teil Vermeidungsmaßnahme)
-  Baugrenze
-  Umgrenzung Stellplätze
- Festsetzungen B-Plan 177 T**
-  vorgeschlagene Bereiche für Verkehrswege, Aufenthaltsflächen und offene Gebäudestrukturen
-  Ausgleichsfläche
-  Entwicklungsflächen für Natur und Landschaft
-  bestehende Zaunanlage
-  Altlastenfläche
- Umwelt**
-  FFH-Gebiet
-  LSG- Gebiet
-  Biotop


Stadt Ingolstadt
 Stadtplanungsamt
 V1

Projekt: Verlagerung Trainingsplatz FCI
 Planinhalt: Variante 1 - östlich FCI-Stadion
 (Spielfeldgröße 111 x 72 m)

GEZEICHNET	BEARBEITET	SACHGEBIET	DATUM	MAßSTAB	FORMAT
LA	Gru	61/2 Mü	07.11.18	1 : 2000	A3