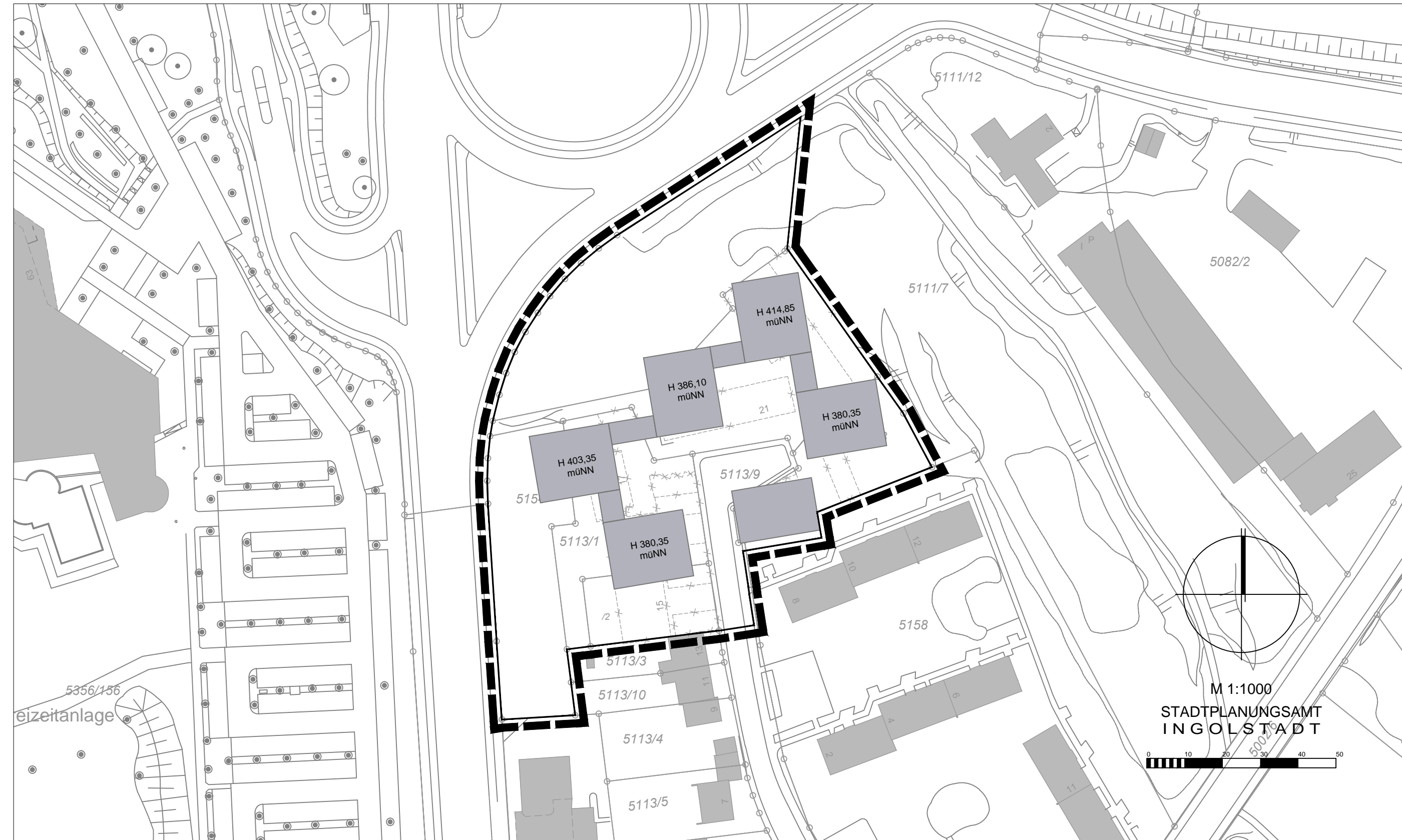



Vorhabenbezogener Bebauungs- und Grünordnungsplan Nr. 106 Ä XX - " Stargarder Straße "



Planungsziele

 Grenze des räumlichen Geltungsbereiches







Flächenbilanz

Gesamtfläche: **1,01 ha** **100 %**

Art der baulichen Nutzung

Wohngebäude als öffentlich geförderter Wohnungsbau mit Kindergarten

Zeichnerische Darstellung

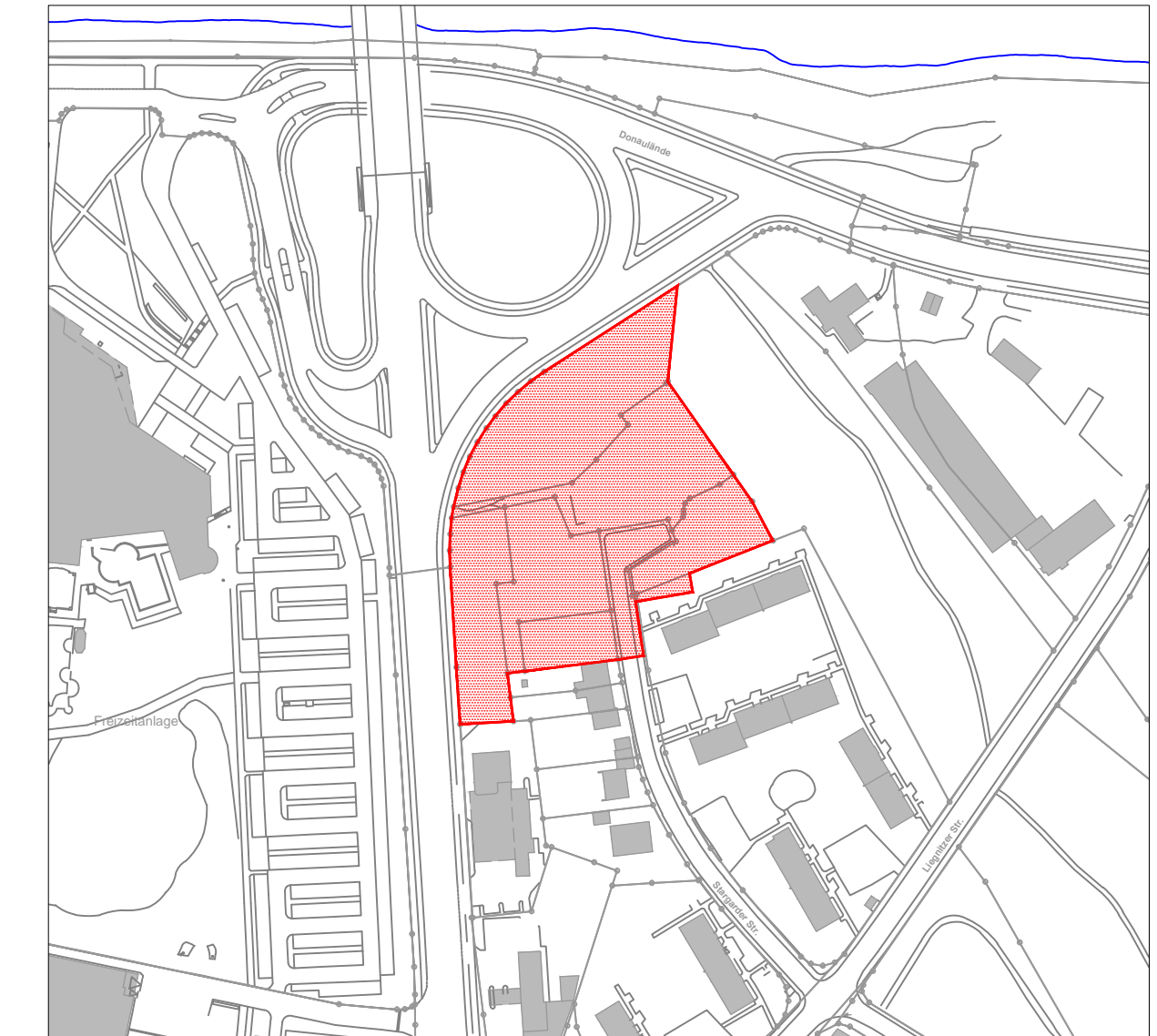
1.  Baukörper, vorhanden
2.  Baukörper, geplant
3.  Baukörper, zu entfernen
4.  Grundstücksgrenze, vorhanden
5. z.B. 5284/1  Flurstücksnummer, vorhanden
6.  Böschung, vorhanden

Kartengrundlage: Digitale Stadtgrundkarte (M. 1:1000) Stand Februar 2017
NW 30-5.10
Maßentnahme: Planzeichnung zur Maßentnahme nur bedingt geeignet, keine Gewähr für Maßhaltigkeit.
Bei Vermessungen sind etwaige Differenzen auszugleichen.



Stadt Ingolstadt

VORHABENBEZOGENER BEBAUUNGS- UND GRÜNORDNUNGSPLAN Nr. 106 Ä XX " Stargarder Straße "



PLANVERFASSER	DATUM	BEARBEITER	SACHGEBIET	AMTSLEITUNG
STADTPLANUNGSAMT INGOLSTADT	17.02.2017	Ebb / We	61/2 H6	U. Brand