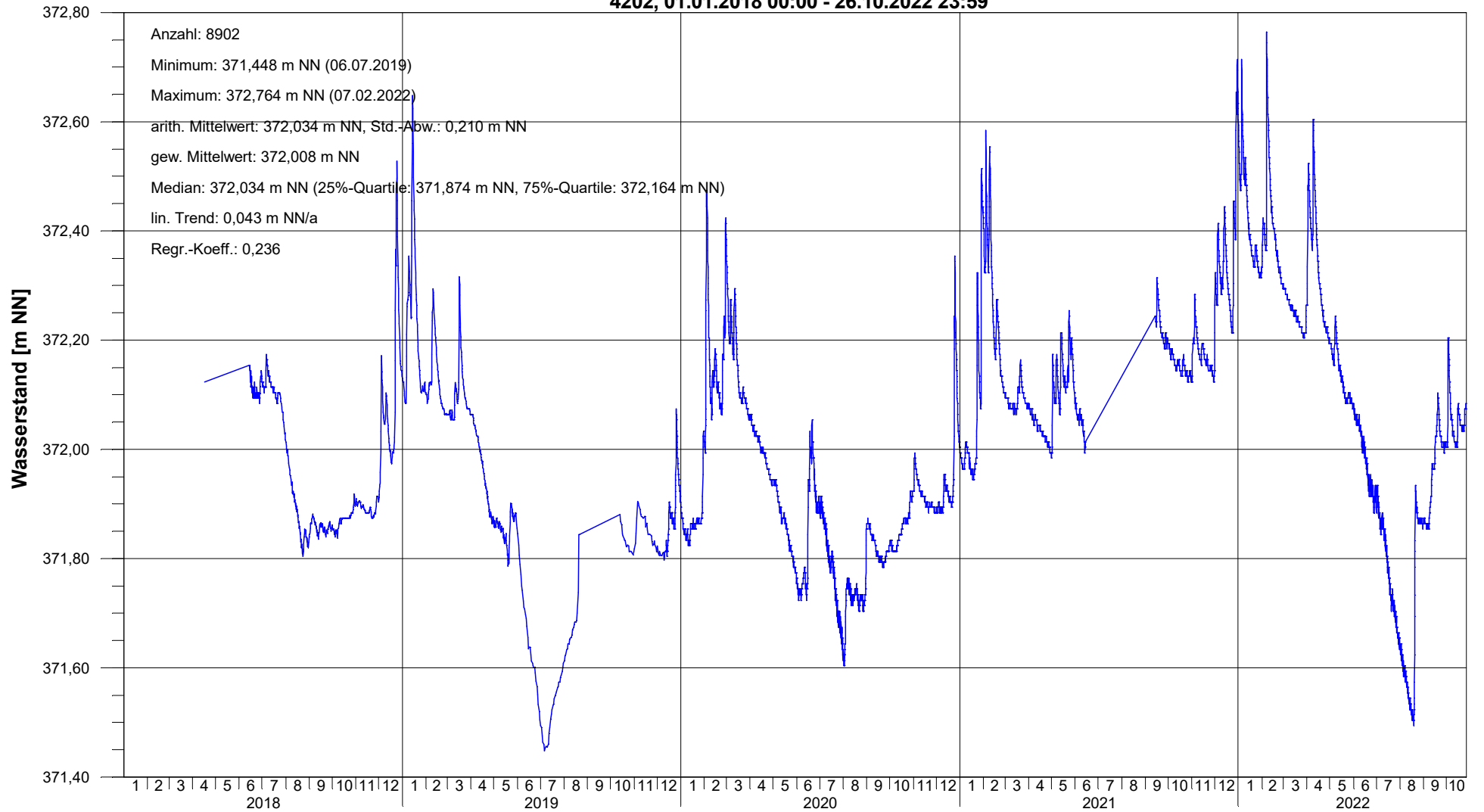


4202, 01.01.2018 00:00 - 26.10.2022 23:59



**Ingolstädter Kommunalbetriebe AöR**  
 Hindemithstr. 30  
 85057 Ingolstadt

**Grundwasserdatenbank Stadtgebiet**

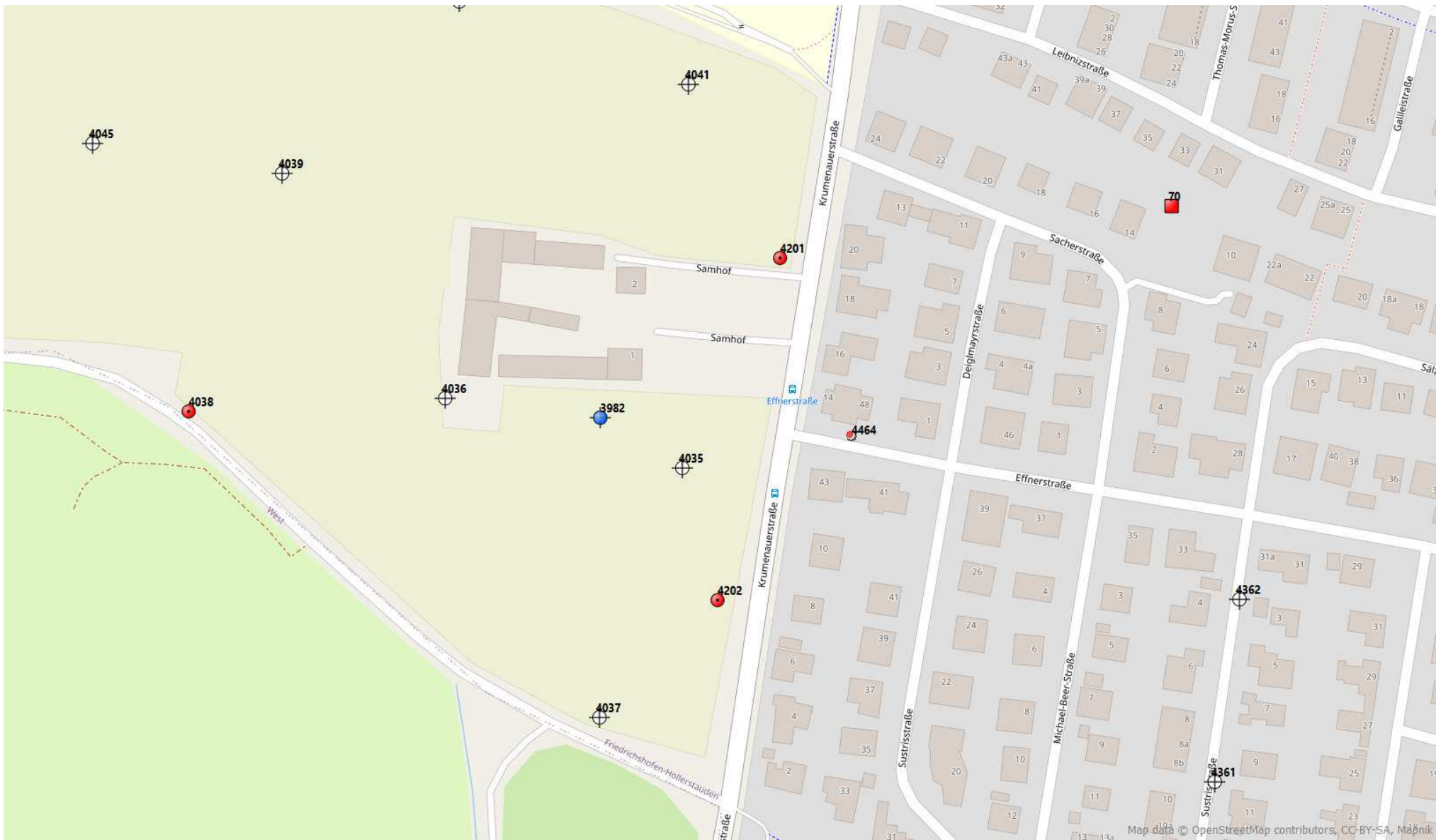
**Grundwasserauskunft**

M.Müller, Oktober 2022

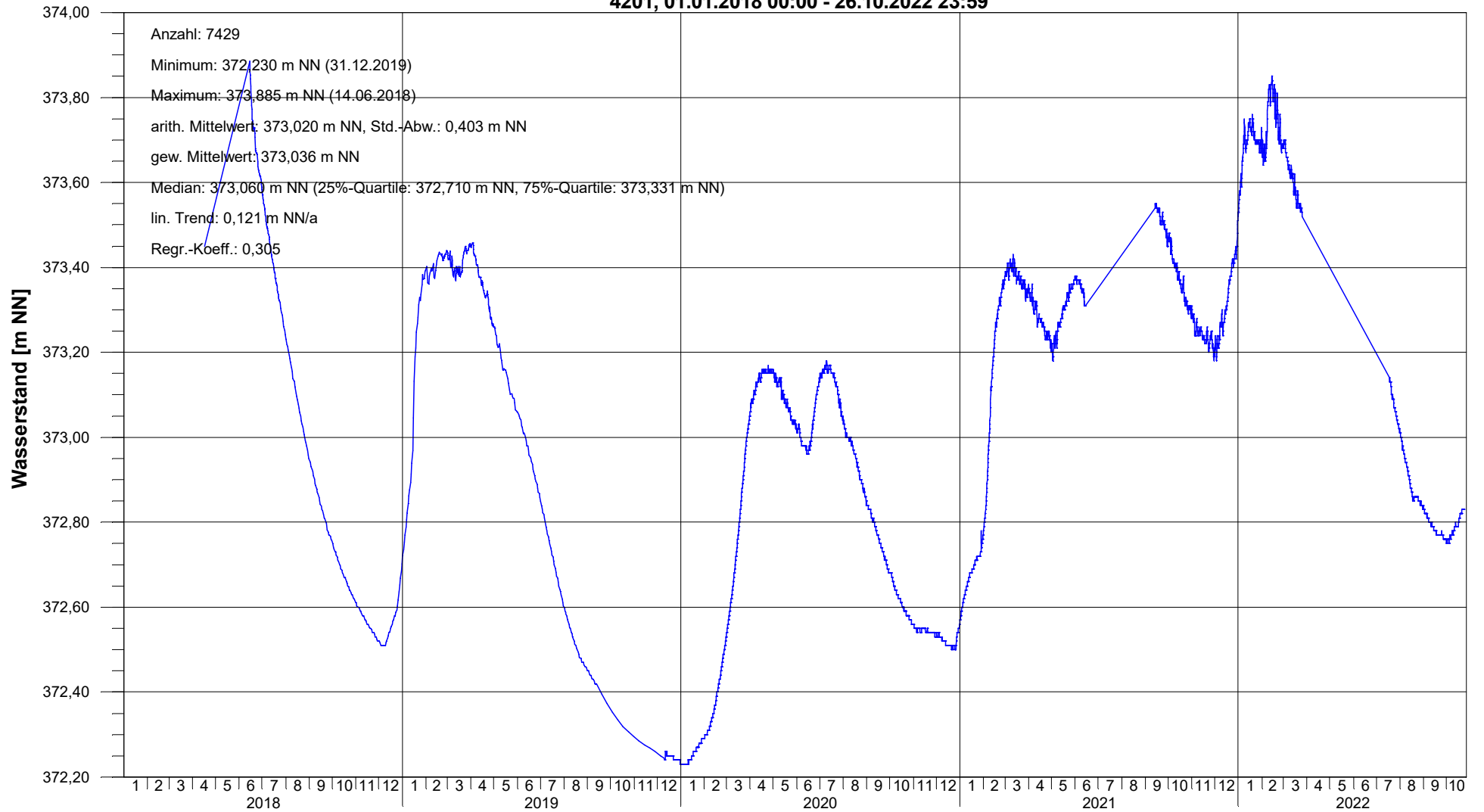
**Grundwasserganglinie**

**Grundwassermessstelle 4202 Samhof**

26.10.2022



4201, 01.01.2018 00:00 - 26.10.2022 23:59



**Ingolstädter Kommunalbetriebe AöR**  
 Hindemithstr. 30  
 85057 Ingolstadt

**Grundwasserdatenbank Stadtgebiet**  
**Grundwasserauskunft**

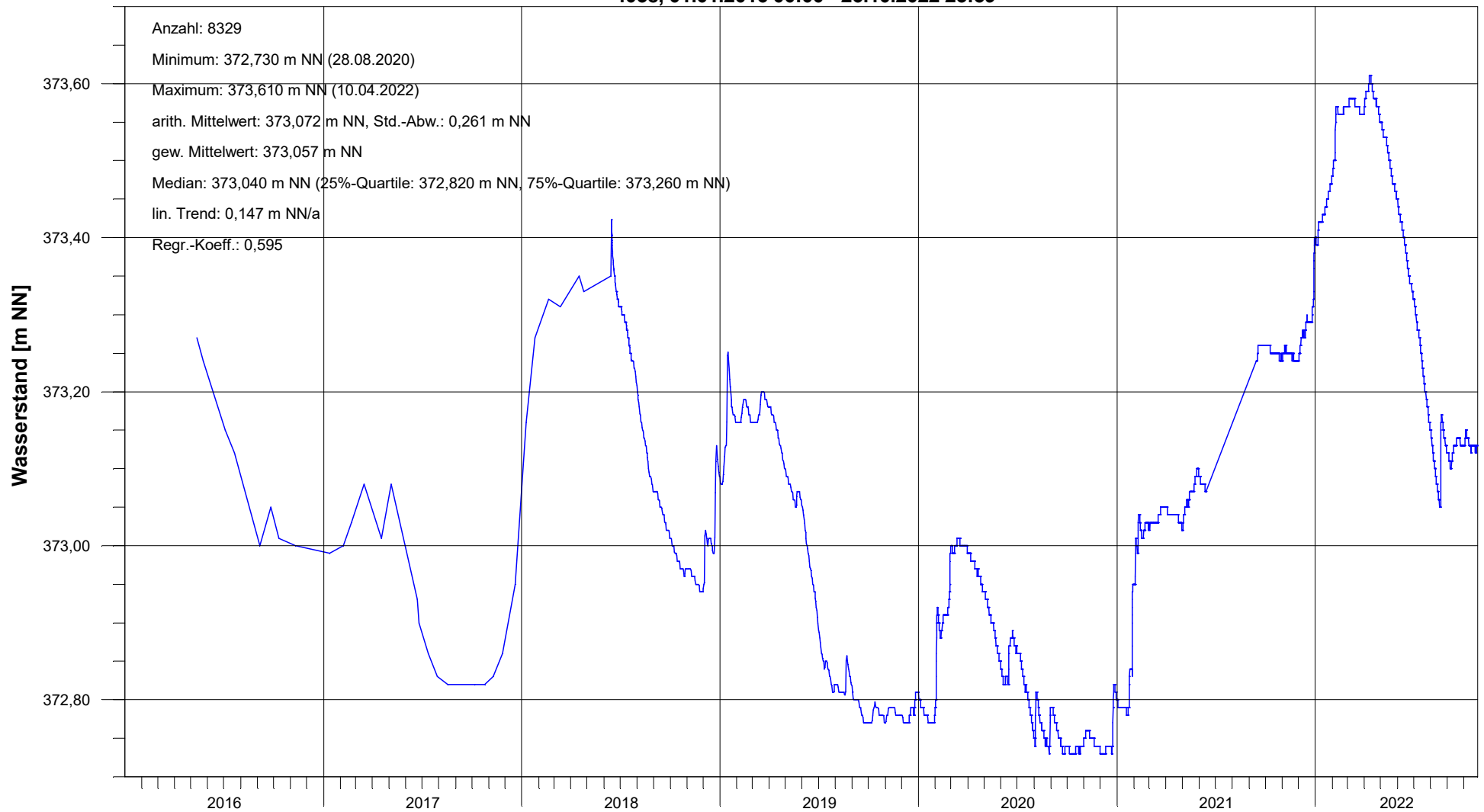
M.Müller, Oktober 2022

**Grundwasserganglinie**

**Grundwassermessstelle 4201 Samhof**

26.10.2022

**4038, 01.01.2016 00:00 - 26.10.2022 23:59**



**Ingolstädter Kommunalbetriebe AöR**  
 Hindemithstr. 30  
 85057 Ingolstadt

**Grundwasserdatenbank Stadtgebiet**  
**Grundwasserauskunft**

M.Müller, Oktober 2022

**Grundwasserganglinie**

**Grundwassermessstelle 4038 Samhof**

26.10.2022